



ПРАВИТЕЛЬСТВО РОССИЙСКОЙ ФЕДЕРАЦИИ

ПОСТАНОВЛЕНИЕ

от 22 февраля 2018 г. № 188

МОСКВА

Об установлении границ и режимов округов горно-санитарной охраны курортов федерального значения Светлогорск-Отрадное и Зеленоградск, внесении изменений в отдельные постановления Совета Министров РСФСР и признании утратившими силу отдельных постановлений Правительства Российской Федерации

В соответствии с Федеральным законом "О природных лечебных ресурсах, лечебно-оздоровительных местностях и курортах" Правительство Российской Федерации **п о с т а н о в л я е т :**

1. Установить:

границы округа горно-санитарной охраны курорта федерального значения Светлогорск-Отрадное согласно приложению № 1;

режим округа горно-санитарной охраны курорта федерального значения Светлогорск-Отрадное согласно приложению № 2;

границы округа горно-санитарной охраны курорта федерального значения Зеленоградск согласно приложению № 3;

режим округа горно-санитарной охраны курорта федерального значения Зеленоградск согласно приложению № 4.

2. Утвердить прилагаемые изменения, которые вносятся в постановления Совета Министров РСФСР.

3. Признать утратившими силу:

постановление Правительства Российской Федерации от 26 августа 2000 г. № 633 "Об утверждении Положения о курорте федерального значения Светлогорск-Отрадное" (Собрание законодательства Российской Федерации, 2000, № 36, ст. 3657);

постановление Правительства Российской Федерации от 26 августа 2000 г. № 634 "Об утверждении Положения о курорте федерального значения Зеленоградск" (Собрание законодательства Российской Федерации, 2000, № 36, ст. 3658).

Председатель Правительства
Российской Федерации



Д.Медведев

ПРИЛОЖЕНИЕ № 1
к постановлению Правительства
Российской Федерации
от 22 февраля 2018 г. № 188

Г Р А Н И Ц Ы
округа горно-санитарной охраны
курорта федерального значения Светлогорск-Отрадное

1. Текстовое и графическое описание местоположения границ округа горно-санитарной охраны курорта федерального значения Светлогорск-Отрадное с перечнем координат характерных точек этих границ.

Западная граница начинается от точки № 1 ($x=380365.37$, $y=1158877.45$) и идет 1090 метров по северной стороне полосы отвода автомобильной дороги Светлогорск - Янтарный, далее идет 280 метров на северо-восток по краю оврага до пересечения с железной дорогой Светлогорск - Приморск, далее идет 20 метров по осевой линии железной дороги до моста, далее идет 740 метров на северо-восток по правому берегу ручья до точки № 161 ($x=381513.14$, $y=1158362.81$), далее по азимуту $18^{\circ}14'9.24''$ идет 2020 метров по акватории Балтийского моря до точки № 168 ($x=383415.39$, $y=1159003.16$).

Северная граница начинается от точки № 168 и по азимуту $87^{\circ}52'55.2''$ идет 9500 метров по акватории Балтийского моря параллельно береговой линии до точки № 270 ($x=383699.45$, $y=1168303.17$).

Северо-восточная граница начинается от точки № 270 и по азимуту $161^{\circ}12'4.32''$ идет 2020 метров по Балтийскому морю к береговой линии, далее по азимуту $145^{\circ}29'30.84''$ идет 80 метров до точки № 276 ($x=381734.1$, $y=1168972.4$), далее идет на юго-восток по западной границе г. Пионерский до точки № 422 ($x=379499.38$, $y=1171299.11$).

Южная граница начинается от точки № 422 и по азимуту $148^{\circ}21'9.36''$ идет 217 метров по границе г. Пионерский, далее по азимуту $203^{\circ}14'17.88''$ идет 3660 метров до автомобильной дороги Горьковское - Ольшанка, далее по азимуту $248^{\circ}24'0.72''$ идет 1860 метров до точки № 425 ($x=375252.71$, $y=1168248.42$). Далее в том же направлении

2160 метров до точки № 426 (x=374480.27, y=1166229.65), по азимуту 282°93'33,96" идет 930 метров. Далее в северо-западном направлении 730 метров по грунтовой дороге, далее по азимуту 308°45'0.72" идет 1080 метров, далее на северо-запад 430 метров по юго-западной стороне автомобильной дороги Шатрово - Светлогорск, далее по азимуту 319°25'54.12" идет 1870 метров, далее по азимуту 307°37'57.72" идет 4740 метров до автомобильной дороги Орехово - Приморье, пересекает автомобильную дорогу, далее идет 520 метров по северной стороне автомобильной дороги на северо-восток до точки № 1.

В границу округа горно-санитарной охраны не входят территории, ограниченные координатами точек:

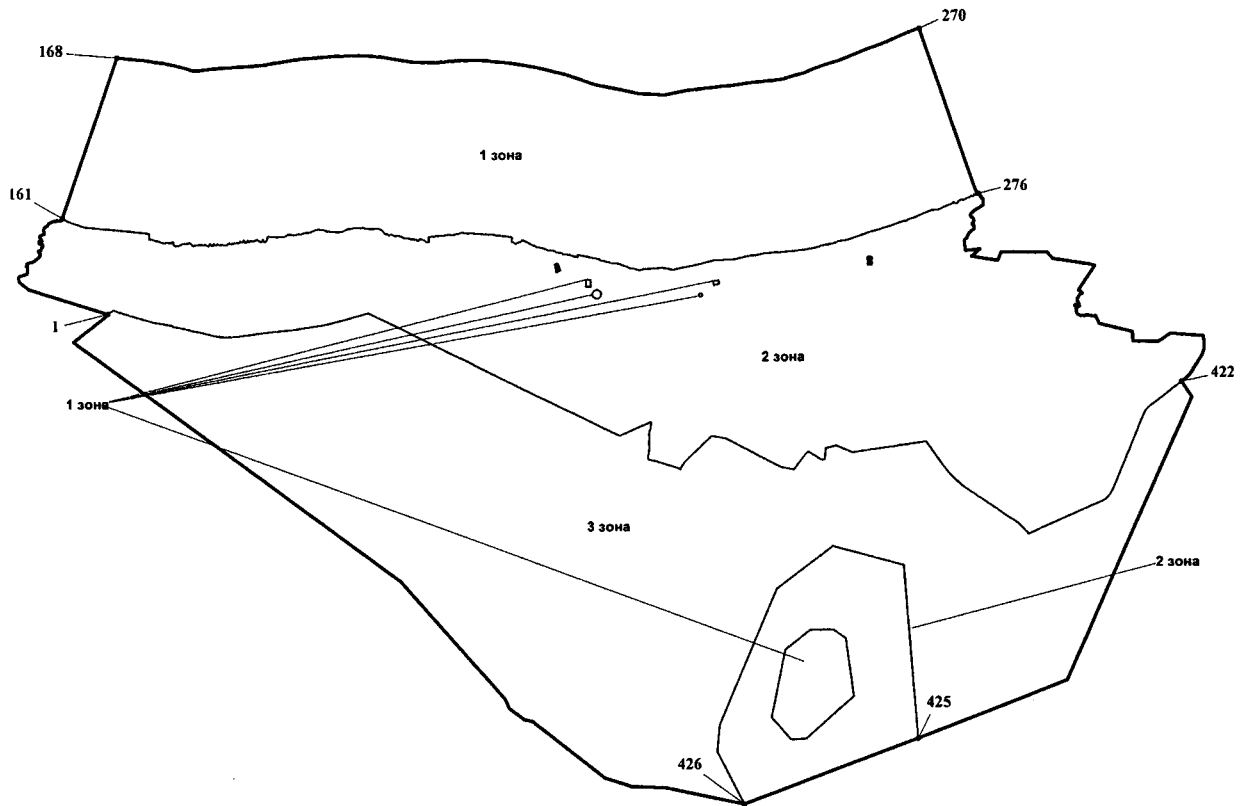
Первая территория

№ точки	x	y
439	380853.25	1164106.39
440	380854.93	1164105.8
441	380870.97	1164100.1
442	380923,12	1164081.6
443	380917.57	1164058.18
444	380904.2	1164061.39
445	380887.07	1164065.5
446	380843.83	1164070.12
447	380841.08	1164070.18

Вторая территория

№ точки	x	y
448	380982.19	1167732.85
449	380899.61	1167728.72
450	380901.48	1167697.65
451	380982.6	1167695.52

Протяженность границ округа горно-санитарной охраны курорта федерального значения Светлогорск - Отрадное - 40365 метров.



Система координат: МСК-39

№ точки	x	y	(Mt), м
1	380365.37	1158877.45	5
2	380381.27	1158830.66	5
3	380455.30	1158611.15	5
4	380666.96	1157971.37	5
5	380753.33	1157861.05	5
6	380771.03	1157855.80	5
7	380783.57	1157853.67	5
8	380795.93	1157853.75	5
9	380808.47	1157854.50	5
10	380820.62	1157860.85	5
11	380826.01	1157865.29	5

№ точки	x	y	(Mt), м
12	380829.84	1157874.13	5
13	380832.30	1157887.19	5
14	380837.78	1157905.33	5
15	380846.41	1157930.46	5
16	380856.56	1157951.14	5
17	380910.74	1157961.52	5
18	380920.93	1157956.67	5
19	380940.14	1157945.62	5
20	380945.57	1157944.29	5
21	380947.78	1157944.48	5
22	380956.81	1157957.12	5
23	380974.70	1157947.49	5
24	380984.08	1157965.55	5
25	380985.78	1157970.47	5
26	380986.60	1157976.51	5
27	380986.73	1157977.91	5
28	380987.56	1157986.47	5
29	380989.37	1157996.43	5
30	380992.03	1158006.97	5
31	380997.00	1158019.53	5
32	381002.84	1158030.96	5
33	381011.54	1158043.55	5
34	381023.43	1158056.45	5
35	381031.44	1158064.15	5
36	381033.73	1158067.61	5
37	381036.45	1158072.53	5
38	381047.05	1158081.54	5
39	381055.36	1158088.79	5
40	381061.24	1158093.01	5
41	381066.70	1158097.81	5

№ точки	x	y	(Mt), м
42	381072.86	1158102.89	5
43	381076.74	1158106.32	5
44	381081.91	1158109.15	5
45	381087.10	1158109.76	5
46	381091.13	1158108.19	5
47	381095.18	1158103.09	5
48	381102.74	1158094.44	5
49	381109.56	1158088.58	5
50	381113.62	1158085.42	5
51	381118.39	1158083.30	5
52	381122.87	1158082.45	5
53	381126.90	1158082.92	5
54	381129.65	1158084.92	5
55	381131.64	1158087.27	5
56	381132.33	1158091.59	5
57	381131.28	1158097.50	5
58	381130.65	1158105.14	5
59	381132.51	1158108.75	5
60	381135.37	1158111.22	5
61	381156.64	1158119.43	5
62	381159.81	1158121.03	5
63	381161.96	1158122.48	5
64	381164.67	1158125.96	5
65	381169.11	1158130.46	5
66	381173.13	1158133.22	5
67	381177.88	1158135.84	5
68	381184.78	1158138.05	5
69	381191.69	1158138.40	5
70	381195.88	1158137.55	5
71	381200.07	1158135.56	5

№ точки	x	y	(Mt), м
72	381202.68	1158132.69	5
73	381205.02	1158128.10	5
74	381207.08	1158120.76	5
75	381208.05	1158114.70	5
76	381209.04	1158108.52	5
77	381211.39	1158101.04	5
78	381214.16	1158096.02	5
79	381217.07	1158092.73	5
80	381221.71	1158089.43	5
81	381227.19	1158087.74	5
82	381230.51	1158088.05	5
83	381233.67	1158088.64	5
84	381237.12	1158090.68	5
85	381240.99	1158094.03	5
86	381243.99	1158097.94	5
87	381245.55	1158101.41	5
88	381245.53	1158105.16	5
89	381242.03	1158111.48	5
90	381238.98	1158116.06	5
91	381236.20	1158121.81	5
92	381237.04	1158124.26	5
93	381240.06	1158126.31	5
94	381243.09	1158126.46	5
95	381248.72	1158125.35	5
96	381256.67	1158121.80	5
97	381264.62	1158116.08	5
98	381269.71	1158111.80	5
99	381282.45	1158102.37	5
100	381286.93	1158100.08	5
101	381294.73	1158097.68	5

№ точки	x	y	(Mt), м
102	381298.63	1158097.43	5
103	381303.52	1158098.61	5
104	381306.10	1158101.65	5
105	381309.52	1158107.87	5
106	381313.47	1158120.86	5
107	381314.81	1158124.04	5
108	381319.15	1158134.30	5
109	381323.42	1158141.68	5
110	381327.54	1158151.65	5
111	381330.54	1158155.13	5
112	381336.00	1158157.47	5
113	381342.48	1158158.09	5
114	381347.10	1158157.69	5
115	381349.99	1158156.26	5
116	381353.34	1158152.68	5
117	381356.38	1158149.97	5
118	381362.33	1158146.25	5
119	381370.11	1158144.72	5
120	381374.71	1158144.61	5
121	381382.05	1158146.24	5
122	381389.09	1158149.17	5
123	381393.13	1158151.35	5
124	381399.02	1158154.85	5
125	381402.69	1158157.37	5
126	381406.19	1158159.79	5
127	381411.21	1158164.72	5
128	381413.50	1158167.34	5
129	381415.77	1158171.82	5
130	381417.90	1158177.45	5
131	381421.05	1158183.45	5

№ точки	x	y	(Mt), м
132	381426.04	1158189.32	5
133	381435.35	1158196.73	5
134	381440.53	1158199.36	5
135	381443.98	1158200.68	5
136	381443.99	1158200.68	5
137	381446.85	1158202.86	5
138	381455.29	1158212.28	5
139	381458.30	1158217.06	5
140	381460.57	1158221.54	5
141	381463.68	1158232.22	5
142	381467.23	1158239.17	5
143	381471.95	1158244.82	5
144	381474.65	1158250.60	5
145	381476.32	1158259.68	5
146	381477.69	1158270.22	5
147	381479.19	1158285.35	5
148	381480.18	1158287.67	5
149	381482.47	1158289.43	5
150	381484.42	1158289.92	5
151	381487.22	1158292.90	5
152	381488.34	1158296.81	5
153	381487.27	1158306.60	5
154	381482.76	1158334.25	5
155	381482.42	1158341.88	5
156	381483.84	1158346.86	5
157	381486.33	1158351.51	5
158	381489.13	1158354.45	5
159	381494.33	1158357.89	5
160	381505.21	1158362.77	5
161	381513.14	1158362.81	5

№ точки	x	y	(Mt), м
162	381515.86	1158364.00	5
163	381516.87	1158364.89	5
164	381519.32	1158367.05	5
165	381520.27	1158365.78	5
166	381521.02	1158364.44	5
167	381542.96	1158373.66	5
168	383415.39	1159003.16	5
169	383399.74	1159145.62	5
170	383381.49	1159310.49	5
171	383363.58	1159417.04	5
172	383349.55	1159507.84	5
173	383344.86	1159534.18	5
174	383316.09	1159668.88	5
175	383278.39	1159800.57	5
176	383250.50	1159881.12	5
177	383250.46	1159925.45	5
178	383272.87	1160085.38	5
179	383282.40	1160247.40	5
180	383284.73	1160299.37	5
181	383292.48	1160409.39	5
182	383294.47	1160471.02	5
183	383306.23	1160630.60	5
184	383311.24	1160674.67	5
185	383328.43	1160780.79	5
186	383333.25	1160811.09	5
187	383335.44	1160825.55	5
188	383366.53	1161018.58	5
189	383386.58	1161183.23	5
190	383389.64	1161227.51	5
191	383390.23	1161237.71	5

№ точки	x	y	(Mt), м
192	383412.76	1161550.72	5
193	383420.21	1161711.99	5
194	383420.46	1161753.51	5
195	383414.64	1161919.23	5
196	383395.17	1162083.95	5
197	383357.78	1162291.01	5
198	383342.29	1162381.30	5
199	383335.80	1162421.16	5
200	383329.45	1162690.48	5
201	383340.47	1162821.94	5
202	383343.66	1162862.86	5
203	383348.22	1162941.16	5
204	383349.73	1163019.95	5
205	383349.86	1163045.52	5
206	383350.29	1163110.69	5
207	383350.01	1163139.55	5
208	383347.68	1163218.74	5
209	383342.24	1163297.76	5
210	383329.28	1163445.39	5
211	383317.68	1163550.57	5
212	383300.72	1163654.20	5
213	383292.68	1163696.45	5
214	383276.47	1163774.02	5
215	383260.42	1163865.09	5
216	383240.35	1163954.71	5
217	383216.55	1164042.17	5
218	383210.75	1164061.73	5
219	383179.51	1164178.66	5
220	383154.39	1164262.72	5
221	383126.12	1164344.25	5

№ точки	x	y	(Mt), м
222	383115.46	1164372.99	5
223	383076.06	1164471.18	5
224	383049.56	1164553.72	5
225	383010.31	1164746.66	5
226	382967.45	1164955.54	5
227	382946.77	1165035.79	5
228	382927.30	1165345.38	5
229	382929.56	1165355.30	5
230	382952.56	1165457.24	5
231	382982.23	1165619.43	5
232	382998.56	1165784.49	5
233	383013.57	1165928.64	5
234	383024.58	1166011.19	5
235	383032.18	1166094.45	5
236	383036.39	1166154.20	5
237	383046.66	1166208.99	5
238	383071.50	1166372.98	5
239	383090.05	1166608.56	5
240	383106.64	1166721.78	5
241	383144.13	1166843.78	5
242	383173.58	1166962.29	5
243	383214.80	1167053.91	5
244	383251.88	1167148.85	5
245	383265.44	1167186.35	5
246	383287.70	1167251.35	5
247	383308.12	1167318.48	5
248	383324.26	1167378.49	5
249	383326.51	1167386.07	5
250	383332.92	1167402.91	5
251	383349.79	1167439.91	5

№ точки	x	y	(Mt), м
252	383373.83	1167494.78	5
253	383396.85	1167551.93	5
254	383451.50	1167687.46	5
255	383504.81	1167834.41	5
256	383511.66	1167850.82	5
257	383518.98	1167868.78	5
258	383526.67	1167888.25	5
259	383527.58	1167890.59	5
260	383528.35	1167892.58	5
261	383553.21	1167956.68	5
262	383555.19	1167961.49	5
263	383562.16	1167976.24	5
264	383573.18	1167999.43	5
265	383610.76	1168079.77	5
266	383637.20	1168138.75	5
267	383662.36	1168200.16	5
268	383685.95	1168263.72	5
269	383686.98	1168266.63	5
270	383699.45	1168303.17	5
271	381798.63	1168934.62	5
272	381785.46	1168941.05	5
273	381783.55	1168940.38	5
274	381775.51	1168946.92	5
275	381754.56	1168949.88	5
276	381734.10	1168972.40	5
277	381721.88	1168984.91	5
278	381701.42	1168996.26	5
279	381697.44	1169000.96	5
280	381693.62	1169010.63	5
281	381685.31	1169012.20	5

№ точки	x	y	(Mt), м
282	381677.63	1169012.26	5
283	381673.91	1169016.38	5
284	381672.59	1169021.81	5
285	381670.15	1169026.39	5
286	381666.10	1169029.05	5
287	381660.21	1169029.85	5
288	381653.10	1169028.74	5
289	381635.19	1169028.35	5
290	381624.17	1169029.77	5
291	381616.80	1169029.41	5
292	381609.39	1169028.93	5
293	381600.30	1169029.72	5
294	381594.59	1169024.40	5
295	381589.37	1169014.70	5
296	381581.41	1169001.66	5
297	381579.31	1168998.89	5
298	381577.43	1168994.87	5
299	381569.82	1168982.44	5
300	381565.28	1168975.05	5
301	381530.24	1168917.93	5
302	381514.83	1168902.83	5
303	381493.64	1168882.13	5
304	381466.98	1168880.05	5
305	381457.75	1168887.32	5
306	381450.20	1168902.05	5
307	381430.56	1168916.26	5
308	381417.14	1168920.34	5
309	381395.96	1168911.75	5
310	381375.39	1168897.01	5
311	381367.56	1168899.58	5

№ точки	x	y	(Mt), м
312	381360.32	1168918.04	5
313	381347.37	1168920.70	5
314	381321.83	1168920.81	5
315	381311.81	1168920.34	5
316	381305.16	1168908.64	5
317	381298.05	1168895.89	5
318	381285.76	1168882.73	5
319	381271.49	1168867.79	5
320	381266.46	1168865.04	5
321	381262.05	1168861.96	5
322	381253.79	1168857.42	5
323	381226.36	1168843.18	5
324	381214.81	1168837.53	5
325	381206.71	1168833.07	5
326	381200.89	1168829.14	5
327	381198.53	1168827.09	5
328	381193.00	1168818.84	5
329	381186.04	1168809.56	5
330	381184.52	1168807.35	5
331	381061.76	1168821.19	5
332	381071.09	1168924.94	5
333	381076.51	1168988.74	5
334	380988.84	1168885.97	5
335	380986.51	1168915.07	5
336	380977.80	1168969.64	5
337	380970.33	1169014.40	5
338	380969.98	1169016.53	5
339	380940.43	1169193.59	5
340	381038.56	1169233.83	5
341	381036.73	1169423.59	5

№ точки	x	y	(Mt), м
342	381035.45	1169764.69	5
343	380959.58	1169831.81	5
344	380900.42	1170229.24	5
345	380898.77	1170240.30	5
346	380888.95	1170274.74	5
347	380887.26	1170280.71	5
348	380875.17	1170312.45	5
349	380587.32	1170124.80	5
350	380550.10	1170167.42	5
351	380546.73	1170166.74	5
352	380542.68	1170165.01	5
353	380540.47	1170162.79	5
354	380538.31	1170157.87	5
355	380536.84	1170149.90	5
356	380536.24	1170146.37	5
357	380531.16	1170138.86	5
358	380527.28	1170135.96	5
359	380516.69	1170131.35	5
360	380508.53	1170127.20	5
361	380493.87	1170115.25	5
362	380487.12	1170111.81	5
363	380475.13	1170108.86	5
364	380469.34	1170109.33	5
365	380454.60	1170112.63	5
366	380435.73	1170123.85	5
367	380428.49	1170128.49	5
368	380414.31	1170134.38	5
369	380403.55	1170135.75	5
370	380395.02	1170134.26	5
371	380391.81	1170132.30	5

№ точки	x	y	(Mt), м
372	380389.12	1170129.48	5
373	380387.61	1170126.93	5
374	380387.52	1170123.41	5
375	380388.41	1170121.69	5
376	380392.46	1170119.29	5
377	380404.10	1170116.80	5
378	380406.37	1170115.74	5
379	380408.07	1170114.39	5
380	380409.20	1170112.59	5
381	380410.07	1170109.97	5
382	380411.04	1170104.05	5
383	380411.65	1170088.56	5
384	380411.25	1170084.15	5
385	380410.08	1170081.17	5
386	380408.14	1170079.72	5
387	380405.36	1170079.20	5
388	380403.23	1170079.70	5
389	380371.96	1170095.92	5
390	380363.06	1170098.58	5
391	380325.60	1170101.21	5
392	380317.90	1170103.32	5
393	380310.21	1170105.43	5
394	380299.81	1170114.72	5
395	380290.06	1170131.81	5
396	380279.67	1170160.62	5
397	380287.11	1170202.01	5
398	380285.76	1170242.96	5
399	380281.77	1170266.67	5
400	380276.51	1170283.88	5
401	380274.38	1170299.79	5

№ точки	x	y	(Mt), м
402	380274.69	1170305.38	5
403	380275.85	1170309.45	5
404	380278.60	1170313.05	5
405	380282.21	1170318.74	5
406	380181.17	1170362.42	5
407	380086.63	1170746.07	5
408	379975.99	1170748.39	5
409	379968.09	1171038.28	5
410	380064.41	1171178.47	5
411	380040.58	1171513.42	5
412	380042.83	1171548.70	5
413	379930.12	1171560.82	5
414	379885.65	1171555.79	5
415	379856.55	1171548.92	5
416	379822.01	1171535.98	5
417	379749.32	1171499.08	5
418	379688.71	1171461.82	5
419	379615.09	1171413.48	5
420	379587.43	1171396.48	5
421	379557.21	1171370.16	5
422	379499.38	1171299.11	5
423	379314.07	1171419.12	5
424	375942.72	1169972.71	5
425	375252.71	1168248.42	5
426	374480.27	1166229.65	5
427	374678.53	1165322.04	5
428	374696.48	1164928.15	5
429	374797.41	1164611.79	5
430	375479.41	1163771.16	5
431	375502.40	1163669.09	5

№ точки	x	y	(Mt), м
432	375633.91	1163500.26	5
433	375742.16	1163457.71	5
434	377160.02	1162244.36	5
435	380035.04	1158477.97	5
436	380170.93	1158647.61	5
437	380313.98	1158826.77	5
438	380348.36	1158866.77	5
439	380853.25	1164106.39	5
440	380854.93	1164105.80	5
441	380870.97	1164100.10	5
442	380923.12	1164081.60	5
443	380917.57	1164058.18	5
444	380904.20	1164061.39	5
445	380887.07	1164065.50	5
446	380843.83	1164070.12	5
447	380841.08	1164070.18	5
448	380982.19	1167732.85	5
449	380899.61	1167728.72	5
450	380901.48	1167697.65	5
451	380982.60	1167695.52	5

2. Текстовое и графическое описание местоположения границ первой зоны округа горно-санитарной охраны курорта федерального значения Светлогорск-Отрадное с перечнем координат характерных точек этих границ.

Первый участок - зона охраны пляжей и прилегающей к ним акватории Балтийского моря - граница начинается от точки № 1 (x=381513.14, y=1158362.81), далее по границе округа горно-санитарной охраны до точки № 8 (x=383415.39, y=1159003.16). Далее по границе округа горно-санитарной охраны до точки № 110 (x=383699.45, y=1168303.17). Далее по границе округа горно-санитарной охраны до точки № 116 (x=381734.1, y=1168972.4), далее идет 570 метров на запад

по северной границе городского леса, далее в том же направлении по нижнему краю берегового склона 1480 метров до лестницы. Далее по южному краю променада 230 метров, далее, не меняя направления, по променаду 270 метров до лодочной станции. Далее огибает лодочную станцию с севера, далее в западном направлении по песку до берегового укрепления 200 метров. Далее по береговому укреплению 365 метров в западном направлении, далее по нижнему краю берегового склона 645 метров до ручья, обходит с севера территорию летнего кафе, далее идет 700 метров на запад по северной границе городского леса, далее идет 270 метров на запад, в том же направлении идет 5680 метров вдоль северной границы городского леса, далее в том же направлении по верхнему краю берегового склона до точки № 1.

Второй участок - зона охраны месторождения лечебных грязей - граница начинается от точки № 643 ($x=375510.48$, $y=1166549.71$) и идет по азимуту $11^{\circ}4'14.16''$ - 820 метров, далее по азимуту $50^{\circ}39'29.52''$ - 370 метров, по азимуту $89^{\circ}41'529.28''$ - 280 метров, по азимуту $125^{\circ}32'6.36''$ - 170 метров, по азимуту $172^{\circ}42'6.84''$ - 700 метров, по азимуту $227^{\circ}47'1.32''$ - 750 метров, по азимуту $266^{\circ}25'5.16''$ - 170 метров, по азимуту $319^{\circ}38'42.72''$ - 350 метров до точки № 643.

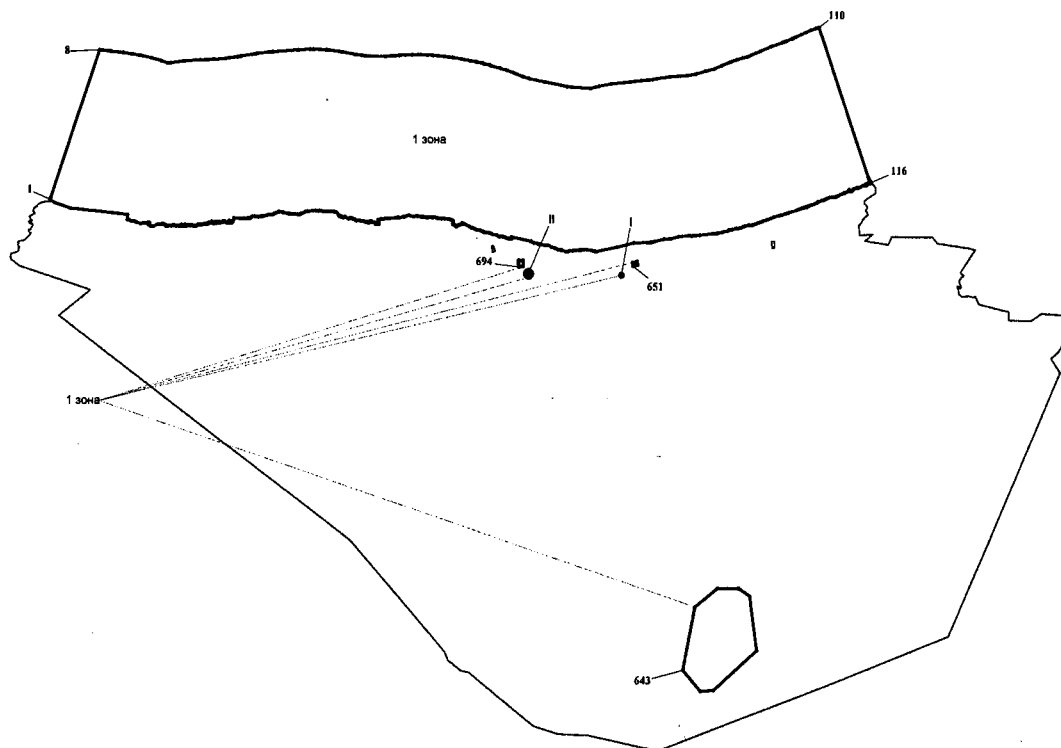
Третий участок - зона охраны месторождения минеральных вод (скважин) - расположен на территории санатория "Янтарный берег" в г. Светлогорске, граница начинается от точки № 651 ($x=380662.21$, $y=1165898.88$) и идет по азимуту $350^{\circ}29'16''$ - 51 метр, далее по азимуту $80^{\circ}29'19''$ - 65 метров, по азимуту $170^{\circ}17'31''$ - 44 метра, по азимуту $254^{\circ}0'50''$ - 66 метров до точки № 651.

Четвертый участок - зона охраны месторождения минеральных вод (скважин) - расположен на территории г. Светлогорска, граница проходит в радиусе 20 метров от центра в точке № I ($x=380548.71$, $y=1165744$).

Пятый участок - зона охраны месторождения минеральных вод (скважин) - расположен на территории г. Светлогорска, граница проходит в радиусе 50 метров от центра в точке № II ($x=380565.32$, $y=1164537.53$).

Шестой участок - зона охраны месторождения минеральных вод (скважин) - расположен на территории г. Светлогорска, граница начинается от точки № 694 ($x=380655.03$, $y=1164409.48$) и идет по азимуту $1^{\circ}44'37''$ - 84 метра, по азимуту $90^{\circ}31'25''$ - 55 метров, по азимуту $179^{\circ}0'39''$ - 80 метров, по азимуту $266^{\circ}57'33''$ - 36 метров, по азимуту $267^{\circ}25'48''$ - 24 метра до точки № 694.

Общая протяженность границ первой зоны округа горно-санитарной охраны курорта федерального значения Светлогорск-Отрадное - 29798 метров.



Первый участок первой зоны
Система координат: МСК-39

№ точки	x	y	(Mt), м
1	381513.14	1158362.81	5
2	381515.86	1158364.00	5
3	381516.87	1158364.89	5
4	381519.32	1158367.05	5
5	381520.27	1158365.78	5
6	381521.02	1158364.44	5
7	381542.96	1158373.66	5
8	383415.39	1159003.16	5
9	383399.74	1159145.62	5
10	383381.49	1159310.49	5

№ точки	x	y	(Mt), м
11	383363.58	1159417.04	5
12	383349.55	1159507.84	5
13	383344.86	1159534.18	5
14	383316.09	1159668.88	5
15	383278.39	1159800.57	5
16	383250.50	1159881.12	5
17	383250.46	1159925.45	5
18	383272.87	1160085.38	5
19	383282.40	1160247.40	5
20	383284.73	1160299.37	5
21	383292.48	1160409.39	5
22	383294.47	1160471.02	5
23	383306.23	1160630.60	5
24	383311.24	1160674.67	5
25	383328.43	1160780.79	5
26	383333.25	1160811.09	5
27	383335.44	1160825.55	5
28	383366.53	1161018.58	5
29	383386.58	1161183.23	5
30	383389.64	1161227.51	5
31	383390.23	1161237.71	5
32	383412.76	1161550.72	5
33	383420.21	1161711.99	5
34	383420.46	1161753.51	5
35	383414.64	1161919.23	5
36	383395.17	1162083.95	5
37	383357.78	1162291.01	5
38	383342.29	1162381.30	5
39	383335.80	1162421.16	5
40	383329.45	1162690.48	5

№ точки	x	y	(Mt), м
41	383340.47	1162821.94	5
42	383343.66	1162862.86	5
43	383348.22	1162941.16	5
44	383349.73	1163019.95	5
45	383349.86	1163045.52	5
46	383350.29	1163110.69	5
47	383350.01	1163139.55	5
48	383347.68	1163218.74	5
49	383342.24	1163297.76	5
50	383329.28	1163445.39	5
51	383317.68	1163550.57	5
52	383300.72	1163654.20	5
53	383292.68	1163696.45	5
54	383276.47	1163774.02	5
55	383260.42	1163865.09	5
56	383240.35	1163954.71	5
57	383216.55	1164042.17	5
58	383210.75	1164061.73	5
59	383179.51	1164178.66	5
60	383154.39	1164262.72	5
61	383126.12	1164344.25	5
62	383115.46	1164372.99	5
63	383076.06	1164471.18	5
64	383049.56	1164553.72	5
65	383010.31	1164746.66	5
66	382967.45	1164955.54	5
67	382946.77	1165035.79	5
68	382927.30	1165345.38	5
69	382929.56	1165355.30	5
70	382952.56	1165457.24	5

№ точки	x	y	(Mt), м
71	382982.23	1165619.43	5
72	382998.56	1165784.49	5
73	383013.57	1165928.64	5
74	383024.58	1166011.19	5
75	383032.18	1166094.45	5
76	383036.39	1166154.20	5
77	383046.66	1166208.99	5
78	383071.50	1166372.98	5
79	383090.05	1166608.56	5
80	383106.64	1166721.78	5
81	383144.13	1166843.78	5
82	383173.58	1166962.29	5
83	383214.80	1167053.91	5
84	383251.88	1167148.85	5
85	383265.44	1167186.35	5
86	383287.70	1167251.35	5
87	383308.12	1167318.48	5
88	383324.26	1167378.49	5
89	383326.51	1167386.07	5
90	383332.92	1167402.91	5
91	383349.79	1167439.91	5
92	383373.83	1167494.78	5
93	383396.85	1167551.93	5
94	383451.50	1167687.46	5
95	383504.81	1167834.41	5
96	383511.66	1167850.82	5
97	383518.98	1167868.78	5
98	383526.67	1167888.25	5
99	383527.58	1167890.59	5
100	383528.35	1167892.58	5

№ точки	x	y	(Mt), м
101	383553.21	1167956.68	5
102	383555.19	1167961.49	5
103	383562.16	1167976.24	5
104	383573.18	1167999.43	5
105	383610.76	1168079.77	5
106	383637.20	1168138.75	5
107	383662.36	1168200.16	5
108	383685.95	1168263.72	5
109	383686.98	1168266.63	5
110	383699.45	1168303.17	5
111	381798.63	1168934.62	5
112	381785.46	1168941.05	5
113	381783.55	1168940.38	5
114	381775.51	1168946.92	5
115	381754.56	1168949.88	5
116	381734.10	1168972.40	5
117	381726.73	1168972.98	5
118	381722.81	1168969.02	5
119	381722.01	1168967.01	5
120	381719.26	1168960.08	5
121	381717.44	1168955.22	5
122	381716.68	1168953.18	5
123	381717.07	1168942.68	5
124	381719.75	1168935.48	5
125	381724.05	1168928.64	5
126	381724.41	1168924.02	5
127	381718.52	1168920.72	5
128	381709.34	1168919.34	5
129	381701.49	1168915.32	5
130	381697.26	1168909.74	5

№ точки	x	y	(Mt), м
131	381696.63	1168904.82	5
132	381700.59	1168900.86	5
133	381704.54	1168899.60	5
134	381707.85	1168895.34	5
135	381706.56	1168891.74	5
136	381702.31	1168889.04	5
137	381698.40	1168885.08	5
138	381694.51	1168877.82	5
139	381689.03	1168862.04	5
140	381673.12	1168831.74	5
141	381665.69	1168812.30	5
142	381661.70	1168805.08	5
143	381659.90	1168793.22	5
144	381663.55	1168789.62	5
145	381664.55	1168785.06	5
146	381650.99	1168750.80	5
147	381645.12	1168744.50	5
148	381638.24	1168738.92	5
149	381630.71	1168737.24	5
150	381624.46	1168731.30	5
151	381619.98	1168719.42	5
152	381620.70	1168710.90	5
153	381629.68	1168693.20	5
154	381639.90	1168689.78	5
155	381633.99	1168685.04	5
156	381624.48	1168684.32	5
157	381623.87	1168677.36	5
158	381614.09	1168664.82	5
159	381601.82	1168634.58	5
160	381600.57	1168626.66	5

№ точки	x	y	(Mt), м
161	381590.37	1168607.40	5
162	381575.95	1168569.36	5
163	381561.04	1168541.34	5
164	381553.91	1168525.20	5
165	381546.57	1168503.30	5
166	381545.35	1168476.47	5
167	381539.79	1168433.56	5
168	381537.16	1168422.36	5
169	381527.37	1168398.43	5
170	381512.72	1168372.92	5
171	381512.70	1168365.01	5
172	381504.85	1168340.67	5
173	381490.44	1168308.62	5
174	381482.35	1168288.73	5
175	381469.62	1168270.15	5
176	381461.30	1168251.51	5
177	381449.47	1168212.91	5
178	381436.19	1168183.72	5
179	381437.49	1168177.20	5
180	381430.40	1168158.10	5
181	381418.23	1168149.80	5
182	381416.74	1168138.31	5
183	381421.09	1168127.80	5
184	381406.57	1168106.47	5
185	381409.57	1168096.87	5
186	381402.59	1168073.36	5
187	381397.20	1168062.55	5
188	381392.10	1168045.04	5
189	381379.21	1168016.12	5
190	381344.21	1167910.24	5

№ точки	x	y	(Mt), м
191	381343.08	1167894.22	5
192	381329.10	1167861.59	5
193	381314.72	1167816.33	5
194	381315.70	1167813.25	5
195	381310.02	1167790.75	5
196	381290.86	1167728.85	5
197	381274.90	1167680.75	5
198	381256.03	1167631.09	5
199	381239.66	1167580.42	5
200	381226.48	1167543.21	5
201	381215.93	1167515.94	5
202	381203.07	1167480.75	5
203	381193.40	1167452.94	5
204	381189.12	1167437.87	5
205	381188.40	1167414.75	5
206	381189.23	1167397.54	5
207	381178.31	1167352.84	5
208	381169.50	1167330.21	5
209	381161.93	1167311.38	5
210	381156.63	1167296.70	5
211	381153.41	1167286.38	5
212	381148.11	1167266.69	5
213	381145.69	1167253.56	5
214	381143.38	1167221.26	5
215	381134.77	1167187.46	5
216	381131.83	1167174.78	5
217	381124.38	1167142.17	5
218	381116.67	1167129.30	5
219	381098.28	1167059.46	5
220	381088.72	1167000.05	5

№ точки	x	y	(Mt), м
221	381087.60	1166993.38	5
222	381080.50	1166953.15	5
223	381077.65	1166927.62	5
224	381061.11	1166765.60	5
225	381050.08	1166659.64	5
226	381054.05	1166633.12	5
227	381042.39	1166491.95	5
228	381014.71	1166385.46	5
229	381009.21	1166300.86	5
230	380979.31	1166176.85	5
231	380972.34	1166142.22	5
232	380967.17	1166117.98	5
233	380965.81	1166098.74	5
234	380961.54	1165909.55	5
235	380905.67	1165688.56	5
236	380852.46	1165423.19	5
237	380855.16	1165400.34	5
238	380859.19	1165381.60	5
239	380866.73	1165348.32	5
240	380875.70	1165292.62	5
241	380873.30	1165246.23	5
242	380869.82	1165215.86	5
243	380869.26	1165197.84	5
244	380864.86	1165151.78	5
245	380861.46	1165107.73	5
246	380860.33	1165072.36	5
247	380848.72	1165044.30	5
248	380849.86	1165019.10	5
249	380869.34	1164966.18	5
250	380870.12	1164947.82	5

№ точки	x	y	(Mt), м
251	380873.59	1164918.24	5
252	380892.17	1164889.50	5
253	380894.90	1164875.70	5
254	380906.95	1164838.38	5
255	380927.57	1164797.10	5
256	380931.71	1164765.60	5
257	380931.85	1164744.60	5
258	380935.98	1164715.08	5
259	380944.69	1164692.16	5
260	380946.83	1164663.90	5
261	380952.14	1164654.06	5
262	380962.24	1164614.76	5
263	380961.67	1164602.28	5
264	380968.96	1164591.78	5
265	380977.64	1164569.52	5
266	380977.59	1164568.62	5
267	380982.15	1164569.79	5
268	381037.09	1164321.77	5
269	381011.42	1164321.00	5
270	381012.10	1164316.26	5
271	381016.84	1164295.26	5
272	381014.31	1164279.48	5
273	381021.60	1164270.30	5
274	381026.25	1164261.18	5
275	381026.36	1164244.08	5
276	381029.69	1164236.88	5
277	381038.30	1164227.10	5
278	381039.72	1164211.98	5
279	381043.78	1164190.98	5
280	381042.65	1164165.36	5

№ точки	x	y	(Mt), м
281	381043.38	1164151.56	5
282	381055.95	1164137.22	5
283	381063.26	1164124.14	5
284	381066.86	1164074.22	5
285	381078.11	1164059.88	5
286	381086.14	1164039.54	5
287	381090.83	1164023.82	5
288	381092.40	1163983.74	5
289	381097.13	1163962.80	5
290	381105.76	1163949.06	5
291	381110.46	1163933.94	5
292	381117.11	1163918.88	5
293	381128.63	1163868.42	5
294	381131.38	1163848.74	5
295	381140.67	1163831.04	5
296	381144.10	1163827.31	5
297	381147.29	1163823.84	5
298	381150.62	1163815.38	5
299	381150.58	1163814.41	5
300	381150.05	1163801.52	5
301	381154.74	1163787.78	5
302	381172.62	1163764.92	5
303	381189.95	1163726.94	5
304	381205.89	1163698.80	5
305	381207.91	1163690.94	5
306	381211.89	1163683.74	5
307	381213.53	1163672.22	5
308	381201.85	1163662.02	5
309	381189.45	1163649.78	5
310	381189.17	1163643.18	5

№ точки	x	y	(Mt), м
311	381190.88	1163632.68	5
312	381190.88	1163632.57	5
313	381190.94	1163624.46	5
314	381186.04	1163619.54	5
315	381177.87	1163615.22	5
316	381170.71	1163601.12	5
317	381170.74	1163597.40	5
318	381174.06	1163593.50	5
319	381184.29	1163585.04	5
320	381187.97	1163573.88	5
321	381190.03	1163559.78	5
322	381193.37	1163552.94	5
323	381199.94	1163550.00	5
324	381204.88	1163549.40	5
325	381213.73	1163550.72	5
326	381222.59	1163555.04	5
327	381238.57	1163559.36	5
328	381252.85	1163544.78	5
329	381255.54	1163534.94	5
330	381256.97	1163515.86	5
331	381262.29	1163504.76	5
332	381268.61	1163446.98	5
333	381270.10	1163405.08	5
334	381270.20	1163402.34	5
335	381271.20	1163394.00	5
336	381275.75	1163356.44	5
337	381285.78	1163326.26	5
338	381286.58	1163303.94	5
339	381283.45	1163280.90	5
340	381288.21	1163254.02	5

№ точки	x	y	(Mt), м
341	381286.37	1163234.34	5
342	381287.80	1163216.58	5
343	381287.26	1163198.22	5
344	381291.37	1163171.94	5
345	381291.53	1163147.64	5
346	381295.53	1163137.80	5
347	381301.01	1163101.74	5
348	381302.44	1163084.70	5
349	381297.39	1163051.82	5
350	381296.83	1163038.68	5
351	381306.95	1162996.02	5
352	381310.36	1162976.34	5
353	381296.12	1162944.06	5
354	381292.91	1162932.90	5
355	381292.34	1162918.44	5
356	381280.21	1162865.82	5
357	381282.32	1162844.82	5
358	381281.80	1162822.50	5
359	381271.82	1162741.62	5
360	381270.05	1162708.80	5
361	381270.25	1162677.90	5
362	381262.52	1162652.94	5
363	381265.33	1162625.34	5
364	381257.36	1162588.50	5
365	381245.21	1162588.08	5
366	381234.01	1162593.30	5
367	381224.51	1162595.04	5
368	381208.73	1162592.46	5
369	381195.85	1162594.71	5
370	381196.58	1162560.21	5

№ точки	x	y	(Mt), м
371	381209.66	1162550.46	5
372	381222.25	1162536.42	5
373	381227.33	1162509.18	5
374	381230.96	1162506.90	5
375	381236.25	1162501.38	5
376	381237.59	1162496.46	5
377	381237.30	1162491.18	5
378	381235.67	1162488.24	5
379	381214.43	1162472.64	5
380	381213.14	1162467.72	5
381	381215.49	1162459.50	5
382	381221.77	1162456.26	5
383	381229.69	1162449.42	5
384	381232.35	1162443.54	5
385	381231.41	1162435.98	5
386	381229.17	1162429.08	5
387	381228.58	1162419.84	5
388	381237.18	1162406.46	5
389	381237.56	1162398.90	5
390	381235.94	1162395.96	5
391	381234.03	1162385.76	5
392	381234.74	1162378.20	5
393	381245.71	1162356.90	5
394	381248.08	1162345.44	5
395	381246.21	1162329.36	5
396	381245.69	1162310.64	5
397	381247.05	1162302.42	5
398	381253.33	1162296.24	5
399	381264.26	1162280.22	5
400	381267.28	1162272.00	5

№ точки	x	y	(Mt), м
401	381267.65	1162262.50	5
402	381267.67	1162261.86	5
403	381269.38	1162252.98	5
404	381275.65	1162247.76	5
405	381280.33	1162234.98	5
406	381279.06	1162226.10	5
407	381273.86	1162219.86	5
408	381268.43	1162210.80	5
409	381266.72	1162205.34	5
410	381290.27	1162169.70	5
411	381291.96	1162160.52	5
412	381289.74	1162149.00	5
413	381285.83	1162144.08	5
414	381281.58	1162141.74	5
415	381280.62	1162137.78	5
416	381281.29	1162134.84	5
417	381287.92	1162125.72	5
418	381292.88	1162121.46	5
419	381299.18	1162111.62	5
420	381300.53	1162105.38	5
421	381299.25	1162100.16	5
422	381296.32	1162096.20	5
423	381296.36	1162088.94	5
424	381299.35	1162085.04	5
425	381310.21	1162080.54	5
426	381333.31	1162063.92	5
427	381349.11	1162052.10	5
428	381356.86	1162025.94	5
429	381361.59	1162006.98	5
430	381363.42	1161977.76	5

№ точки	x	y	(Mt), м
431	381360.00	1161948.48	5
432	381358.51	1161922.86	5
433	381362.73	1161882.84	5
434	381367.17	1161856.62	5
435	381373.53	1161834.60	5
436	381369.71	1161817.50	5
437	381369.15	1161801.12	5
438	381372.58	1161778.14	5
439	381372.13	1161745.32	5
440	381360.04	1161686.76	5
441	381360.16	1161667.08	5
442	381351.81	1161636.78	5
443	381333.65	1161602.52	5
444	381327.21	1161582.12	5
445	381324.71	1161565.02	5
446	381324.19	1161540.72	5
447	381327.76	1161496.74	5
448	381327.96	1161464.58	5
449	381331.68	1161441.22	5
450	381332.76	1161434.40	5
451	381333.52	1161417.96	5
452	381350.27	1161366.84	5
453	381351.69	1161349.80	5
454	381355.81	1161322.20	5
455	381353.99	1161297.90	5
456	381342.99	1161272.22	5
457	381333.97	1161245.88	5
458	381327.48	1161233.40	5
459	381321.62	1161226.74	5
460	381317.42	1161166.32	5

№ точки	x	y	(Mt), м
461	381303.19	1161129.42	5
462	381300.01	1161112.32	5
463	381303.82	1161093.48	5
464	381304.42	1161088.44	5
465	381300.40	1161080.88	5
466	381293.96	1161059.82	5
467	381292.09	1161044.70	5
468	381294.95	1161009.24	5
469	381300.30	1160992.86	5
470	381299.17	1160965.26	5
471	381289.39	1160954.70	5
472	381278.93	1160946.06	5
473	381275.13	1160925.06	5
474	381274.62	1160901.42	5
475	381272.87	1160867.58	5
476	381270.99	1160855.40	5
477	381269.80	1160836.98	5
478	381278.19	1160731.20	5
479	381247.52	1160724.24	5
480	381224.27	1160715.18	5
481	381215.76	1160708.58	5
482	381212.54	1160700.00	5
483	381213.92	1160688.18	5
484	381218.22	1160683.98	5
485	381224.50	1160680.74	5
486	381242.58	1160675.94	5
487	381242.59	1160673.96	5
488	381242.60	1160671.98	5
489	381239.34	1160669.64	5
490	381219.32	1160667.24	5

№ точки	x	y	(Mt), м
491	381214.09	1160662.56	5
492	381212.66	1160656.08	5
493	381212.20	1160649.12	5
494	381214.53	1160644.50	5
495	381220.48	1160639.64	5
496	381224.17	1160628.48	5
497	381228.79	1160624.58	5
498	381235.44	1160612.16	5
499	381240.37	1160609.88	5
500	381240.88	1160608.08	5
501	381241.38	1160606.28	5
502	381237.47	1160602.32	5
503	381233.54	1160600.64	5
504	381229.61	1160598.96	5
505	381228.32	1160594.34	5
506	381232.33	1160584.56	5
507	381228.10	1160581.56	5
508	381215.08	1160559.48	5
509	381214.78	1160554.56	5
510	381216.46	1160548.98	5
511	381227.31	1160549.70	5
512	381232.92	1160544.18	5
513	381232.99	1160532.00	5
514	381230.06	1160529.06	5
515	381217.27	1160525.04	5
516	381210.44	1160516.10	5
517	381214.78	1160502.66	5
518	381231.55	1160501.16	5
519	381232.24	1160497.50	5
520	381219.63	1160489.98	5

№ точки	x	y	(Mt), м
521	381215.54	1160487.54	5
522	381211.46	1160483.91	5
523	381207.38	1160480.28	5
524	381205.11	1160476.02	5
525	381206.80	1160469.12	5
526	381215.51	1160464.74	5
527	381226.60	1160456.10	5
528	381232.51	1160454.54	5
529	381235.81	1160450.94	5
530	381232.23	1160447.28	5
531	381220.75	1160445.90	5
532	381214.20	1160440.92	5
533	381212.60	1160434.68	5
534	381212.98	1160426.46	5
535	381222.59	1160416.32	5
536	381220.64	1160412.06	5
537	381201.99	1160399.82	5
538	381200.06	1160392.56	5
539	381202.41	1160385.66	5
540	381208.36	1160379.12	5
541	381207.73	1160374.20	5
542	381200.24	1160365.98	5
543	381199.96	1160357.76	5
544	381201.13	1160354.49	5
545	381202.30	1160351.22	5
546	381201.67	1160346.60	5
547	381193.53	1160338.02	5
548	381193.27	1160327.16	5
549	381196.57	1160322.90	5
550	381195.29	1160318.34	5

№ точки	x	y	(Mt), м
551	381191.39	1160313.06	5
552	381195.09	1160298.30	5
553	381201.41	1160286.48	5
554	381200.72	1160283.19	5
555	381200.45	1160281.92	5
556	381195.22	1160278.92	5
557	381189.99	1160275.92	5
558	381187.72	1160271.30	5
559	381190.04	1160268.06	5
560	381190.06	1160264.40	5
561	381179.27	1160256.78	5
562	381177.36	1160248.56	5
563	381178.12	1160233.50	5
564	381175.51	1160230.20	5
565	381174.91	1160220.96	5
566	381182.85	1160210.22	5
567	381183.92	1160197.08	5
568	381186.56	1160194.14	5
569	381188.25	1160188.20	5
570	381179.12	1160178.00	5
571	381176.22	1160169.42	5
572	381178.24	1160162.88	5
573	381192.77	1160149.20	5
574	381192.80	1160144.88	5
575	381191.16	1160142.60	5
576	381180.06	1160135.94	5
577	381176.48	1160131.32	5
578	381176.85	1160124.42	5
579	381179.51	1160116.56	5
580	381193.36	1160107.14	5

№ точки	x	y	(Mt), м
581	381195.04	1160102.88	5
582	381192.09	1160100.60	5
583	381176.68	1160099.82	5
584	381173.10	1160093.22	5
585	381172.82	1160086.02	5
586	381175.82	1160078.16	5
587	381183.75	1160069.64	5
588	381192.67	1160062.80	5
589	381193.67	1160058.90	5
590	381191.07	1160056.26	5
591	381184.50	1160055.84	5
592	381175.01	1160052.54	5
593	381171.74	1160046.90	5
594	381170.82	1160037.36	5
595	381173.84	1160028.54	5
596	381180.14	1160020.38	5
597	381183.82	1160009.22	5
598	381183.87	1159999.68	5
599	381179.35	1159988.82	5
600	381179.08	1159979.64	5
601	381180.77	1159972.74	5
602	381186.05	1159967.88	5
603	381185.11	1159960.98	5
604	381181.21	1159955.04	5
605	381180.97	1159943.22	5
606	381183.64	1159935.36	5
607	381181.72	1159926.78	5
608	381178.47	1159921.50	5
609	381180.47	1159916.28	5
610	381179.04	1159884.06	5

№ точки	x	y	(Mt), м
611	381173.18	1159876.50	5
612	381171.94	1159864.32	5
613	381176.60	1159856.82	5
614	381185.82	1159850.64	5
615	381197.34	1159846.08	5
616	381208.02	1159819.26	5
617	381198.25	1159806.72	5
618	381199.14	1159771.92	5
619	381195.35	1159747.56	5
620	381173.98	1159700.82	5
621	381173.57	1159663.38	5
622	381190.79	1159638.54	5
623	381197.03	1159638.57	5
624	381203.27	1159638.60	5
625	381210.47	1159641.60	5
626	381217.68	1159644.60	5
627	381219.11	1159626.90	5
628	381208.74	1159605.12	5
629	381214.85	1159573.02	5
630	381214.90	1159565.10	5
631	381207.89	1159532.88	5
632	381220.67	1159487.64	5
633	381230.00	1159468.02	5
634	381238.68	1159444.44	5
635	381241.48	1159416.84	5
636	381252.17	1159387.38	5
637	381254.26	1159361.85	5
638	381321.53	1159362.26	5
639	381347.41	1159159.78	5
640	381402.08	1158629.51	5

№ точки	x	y	(Mt), м
641	381472.03	1158426.71	5
642	381510.41	1158363.80	5

Второй участок первой зоны
Система координат: МСК-39

№ точки	x	y	(Mt), м
643	375510.48	1166549.71	5
644	376316.11	1166707.72	5
645	376554.16	1166997.44	5
646	376556.12	1167272.41	5
647	376454.28	1167414.70	5
648	375760.18	1167504.97	5
649	375254.41	1166951.25	5
650	375244.00	1166776.57	5

Третий участок первой зоны
Система координат: МСК-39

№ точки	x	y	(Mt), м
651	380662.21	1165898.88	5
652	380712.64	1165890.43	5
653	380723.43	1165954.83	5
654	380680.35	1165962.20	5

Четвертый участок первой зоны
Система координат: МСК-39

№ точки	x	y	(Mt), м
655	380548.75	1165764.19	5
656	380541.49	1165762.80	5

№ точки	x	y	(Mt), м
657	380534.36	1165757.94	5
658	380530.34	1165751.66	5
659	380528.88	1165743.05	5
660	380531.12	1165734.63	5
661	380535.70	1165728.76	5
662	380542.07	1165724.97	5
663	380549.36	1165723.81	5
664	380555.42	1165724.97	5
665	380560.83	1165727.95	5
666	380566.37	1165734.63	5
667	380568.53	1165741.81	5
668	380567.95	1165749.27	5
669	380564.73	1165756.02	5
670	380558.24	1165761.74	5

Пятый участок первой зоны
Система координат: МСК-39

№ точки	x	y	(Mt), м
671	380564.99	1164587.64	5
672	380552.55	1164585.98	5
673	380540.92	1164581.28	5
674	380530.81	1164573.82	5
675	380521.30	1164561.36	5
676	380516.74	1164549.64	5
677	380515.37	1164534.00	5
678	380518.88	1164518.70	5
679	380526.95	1164505.24	5
680	380538.76	1164494.93	5
681	380553.18	1164488.79	5

№ точки	x	y	(Mt), м
682	380568.79	1164487.41	5
683	380584.05	1164490.93	5
684	380595.00	1164497.06	5
685	380604.09	1164505.73	5
686	380610.75	1164516.40	5
687	380614.56	1164528.39	5
688	380615.26	1164540.94	5
689	380612.82	1164553.28	5
690	380607.41	1164564.62	5
691	380599.35	1164574.26	5
692	380589.15	1164581.59	5
693	380577.46	1164586.15	5

Шестой участок первой зоны
Система координат: МСК-39

№ точки	x	y	(Mt), м
694	380655.03	1164409.48	5
695	380689.16	1164410.53	5
696	380719.05	1164411.44	5
697	380723.51	1164411.58	5
698	380739.01	1164412.82	5
699	380738.51	1164467.51	5
700	380657.99	1164468.90	5
701	380656.10	1164433.32	5

3. Текстовое и графическое описание местоположения границ второй зоны округа горно-санитарной охраны курорта федерального значения Светлогорск-Отрадное с перечнем координат характерных точек этих границ.

Первый участок - граница начинается от точки № 1 ($x=381513.14$, $y=1158362.81$) и идет на восток до точки № 528 ($x=381734.1$, $y=1168972.4$) по южной границе первого участка первой зоны, далее идет до точки № 674 ($x=379499.38$, $y=1171299.11$) по границе округа горно-санитарной охраны, далее идет 11210 метров на запад по южной границе г. Светлогорска до автомобильной дороги Лесенково - Лесное, пересекает автомобильную дорогу, по азимуту $297^{\circ}3'52.2''$ идет 1000 метров до железной дороги Светлогорск - Приморск, далее идет 3030 метров на запад по южной стороне полосы отвода железной дороги, пересекает автомобильную дорогу Красноторовка - Приморье, идет на юго-запад по западной стороне полосы отвода автомобильной дороги до точки № 792 ($x=380365.37$, $y=1158877.45$), далее идет до точки № 1 по границе округа горно-санитарной охраны.

Второй участок - граница начинается от точки № 1016 ($x=374480.27$, $y=1166229.65$) и по азимуту $333^{\circ}14'48.12''$ идет 700 метров, далее по азимуту $5^{\circ}32'1.68''$ - 320 метров, по азимуту $22^{\circ}18'3.24''$ - 1750 метров, по азимуту $52^{\circ}21'24.48''$ - 820 метров, по азимуту $105^{\circ}21'16.92''$ - 850 метров, по азимуту $175^{\circ}6'53.64''$ - 2070 метров до точки № 1022 ($x=375252.71$, $y=1168248.42$), далее идет до точки № 1016 по границе округа горно-санитарной охраны.

В границу второй зоны округа горно-санитарной охраны не входят территории второго - шестого участков первой зоны, а также территории, ограниченные координатами точек:

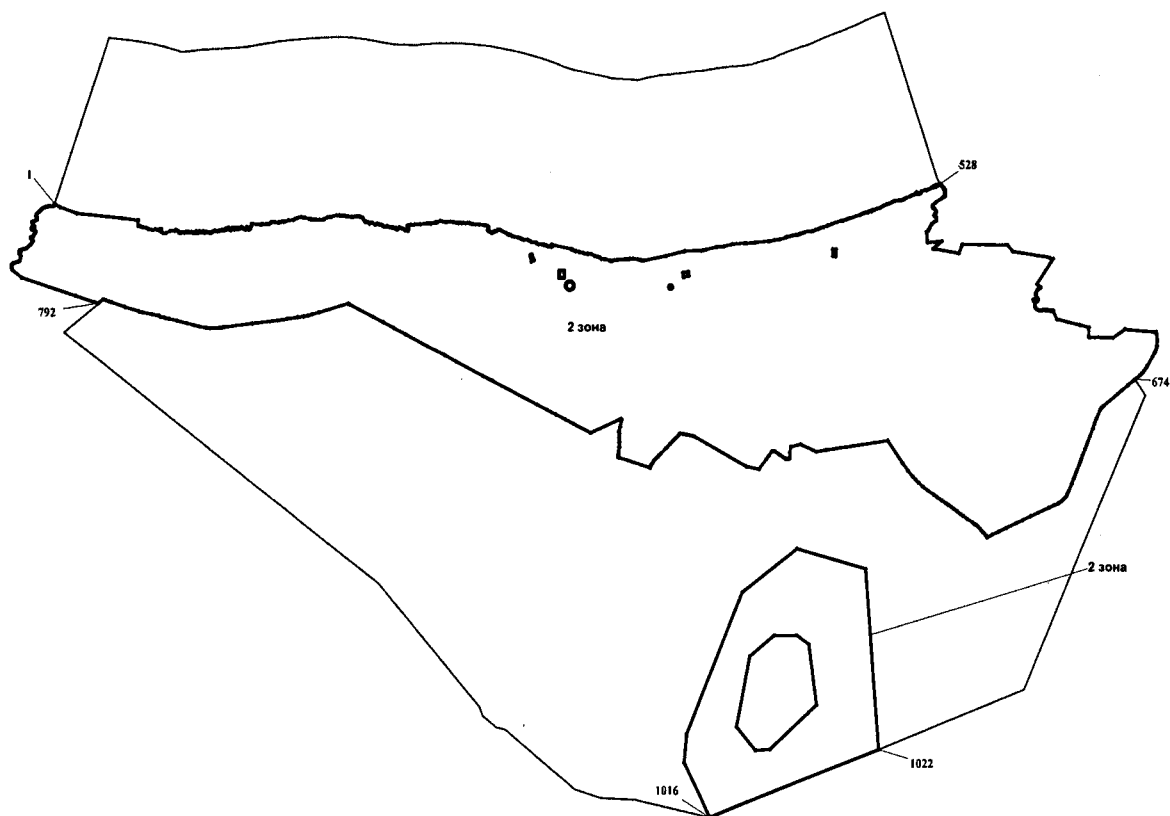
Первая территория

№ точки	x	y
987	380853.25	1164106.39
988	380854.93	1164105.80
989	380870.97	1164100.10
990	380923.12	1164081.60
991	380917.57	1164058.18
992	380904.20	1164061.39
993	380887.07	1164065.50
994	380843.83	1164070.12
995	380841.08	1164070.18

Вторая территория

№ точки	x	y
996	380982.19	1167732.85
997	380899.61	1167728.72
998	380901.48	1167697.65
999	380982.60	1167695.52

Общая протяженность границ второй зоны округа горно-санитарной охраны курорта федерального значения Светлогорск-Отрадное - 48869 метров.



Первый участок второй зоны
Система координат: МСК-39

№ точки	x	y	(Mt), м
1	381513.14	1158362.81	5

№ точки	x	y	(Mt), м
2	381510.41	1158363.80	5
3	381472.03	1158426.71	5
4	381402.08	1158629.51	5
5	381347.41	1159159.78	5
6	381321.53	1159362.26	5
7	381254.26	1159361.85	5
8	381252.17	1159387.38	5
9	381241.48	1159416.84	5
10	381238.68	1159444.44	5
11	381230.00	1159468.02	5
12	381220.67	1159487.64	5
13	381207.89	1159532.88	5
14	381214.90	1159565.10	5
15	381214.85	1159573.02	5
16	381208.74	1159605.12	5
17	381219.11	1159626.90	5
18	381217.68	1159644.60	5
19	381210.47	1159641.60	5
20	381203.27	1159638.60	5
21	381197.03	1159638.57	5
22	381190.79	1159638.54	5
23	381173.57	1159663.38	5
24	381173.98	1159700.82	5
25	381195.35	1159747.56	5
26	381199.14	1159771.92	5
27	381198.25	1159806.72	5
28	381208.02	1159819.26	5
29	381197.34	1159846.08	5
30	381185.82	1159850.64	5
31	381176.60	1159856.82	5

№ точки	x	y	(Mt), м
32	381171.94	1159864.32	5
33	381173.18	1159876.50	5
34	381179.04	1159884.06	5
35	381180.47	1159916.28	5
36	381178.47	1159921.50	5
37	381181.72	1159926.78	5
38	381183.64	1159935.36	5
39	381180.97	1159943.22	5
40	381181.21	1159955.04	5
41	381185.11	1159960.98	5
42	381186.05	1159967.88	5
43	381180.77	1159972.74	5
44	381179.08	1159979.64	5
45	381179.35	1159988.82	5
46	381183.87	1159999.68	5
47	381183.82	1160009.22	5
48	381180.14	1160020.38	5
49	381173.84	1160028.54	5
50	381170.82	1160037.36	5
51	381171.74	1160046.90	5
52	381175.01	1160052.54	5
53	381184.50	1160055.84	5
54	381191.07	1160056.26	5
55	381193.67	1160058.90	5
56	381192.67	1160062.80	5
57	381183.75	1160069.64	5
58	381175.82	1160078.16	5
59	381172.82	1160086.02	5
60	381173.10	1160093.22	5
61	381176.68	1160099.82	5

№ точки	x	y	(Mt), м
62	381192.09	1160100.60	5
63	381195.04	1160102.88	5
64	381193.36	1160107.14	5
65	381179.51	1160116.56	5
66	381176.85	1160124.42	5
67	381176.48	1160131.32	5
68	381180.06	1160135.94	5
69	381191.16	1160142.60	5
70	381192.80	1160144.88	5
71	381192.77	1160149.20	5
72	381178.24	1160162.88	5
73	381176.22	1160169.42	5
74	381179.12	1160178.00	5
75	381188.25	1160188.20	5
76	381186.56	1160194.14	5
77	381183.92	1160197.08	5
78	381182.85	1160210.22	5
79	381174.91	1160220.96	5
80	381175.51	1160230.20	5
81	381178.12	1160233.50	5
82	381177.36	1160248.56	5
83	381179.27	1160256.78	5
84	381190.06	1160264.40	5
85	381190.04	1160268.06	5
86	381187.72	1160271.30	5
87	381189.99	1160275.92	5
88	381195.22	1160278.92	5
89	381200.45	1160281.92	5
90	381200.72	1160283.19	5
91	381201.41	1160286.48	5

№ точки	x	y	(Mt), м
92	381195.09	1160298.30	5
93	381191.39	1160313.06	5
94	381195.29	1160318.34	5
95	381196.57	1160322.90	5
96	381193.27	1160327.16	5
97	381193.53	1160338.02	5
98	381201.67	1160346.60	5
99	381202.30	1160351.22	5
100	381201.13	1160354.49	5
101	381199.96	1160357.76	5
102	381200.24	1160365.98	5
103	381207.73	1160374.20	5
104	381208.36	1160379.12	5
105	381202.41	1160385.66	5
106	381200.06	1160392.56	5
107	381201.99	1160399.82	5
108	381220.64	1160412.06	5
109	381222.59	1160416.32	5
110	381212.98	1160426.46	5
111	381212.60	1160434.68	5
112	381214.20	1160440.92	5
113	381220.75	1160445.90	5
114	381232.23	1160447.28	5
115	381235.81	1160450.94	5
116	381232.51	1160454.54	5
117	381226.60	1160456.10	5
118	381215.51	1160464.74	5
119	381206.80	1160469.12	5
120	381205.11	1160476.02	5
121	381207.38	1160480.28	5

№ точки	x	y	(Mt), м
122	381211.46	1160483.91	5
123	381215.54	1160487.54	5
124	381219.63	1160489.98	5
125	381232.24	1160497.50	5
126	381231.55	1160501.16	5
127	381214.78	1160502.66	5
128	381210.44	1160516.10	5
129	381217.27	1160525.04	5
130	381230.06	1160529.06	5
131	381232.99	1160532.00	5
132	381232.92	1160544.18	5
133	381227.31	1160549.70	5
134	381216.46	1160548.98	5
135	381214.78	1160554.56	5
136	381215.08	1160559.48	5
137	381228.10	1160581.56	5
138	381232.33	1160584.56	5
139	381228.32	1160594.34	5
140	381229.61	1160598.96	5
141	381233.54	1160600.64	5
142	381237.47	1160602.32	5
143	381241.38	1160606.28	5
144	381240.88	1160608.08	5
145	381240.37	1160609.88	5
146	381235.44	1160612.16	5
147	381228.79	1160624.58	5
148	381224.17	1160628.48	5
149	381220.48	1160639.64	5
150	381214.53	1160644.50	5
151	381212.20	1160649.12	5

№ точки	x	y	(Mt), м
152	381212.66	1160656.08	5
153	381214.09	1160662.56	5
154	381219.32	1160667.24	5
155	381239.34	1160669.64	5
156	381242.60	1160671.98	5
157	381242.59	1160673.96	5
158	381242.58	1160675.94	5
159	381224.50	1160680.74	5
160	381218.22	1160683.98	5
161	381213.92	1160688.18	5
162	381212.54	1160700.00	5
163	381215.76	1160708.58	5
164	381224.27	1160715.18	5
165	381247.52	1160724.24	5
166	381278.19	1160731.20	5
167	381269.80	1160836.98	5
168	381270.99	1160855.40	5
169	381272.87	1160867.58	5
170	381274.62	1160901.42	5
171	381275.13	1160925.06	5
172	381278.93	1160946.06	5
173	381289.39	1160954.70	5
174	381299.17	1160965.26	5
175	381300.30	1160992.86	5
176	381294.95	1161009.24	5
177	381292.09	1161044.70	5
178	381293.96	1161059.82	5
179	381300.40	1161080.88	5
180	381304.42	1161088.44	5
181	381303.82	1161093.48	5

№ точки	x	y	(Mt), м
182	381300.01	1161112.32	5
183	381303.19	1161129.42	5
184	381317.42	1161166.32	5
185	381321.62	1161226.74	5
186	381327.48	1161233.40	5
187	381333.97	1161245.88	5
188	381342.99	1161272.22	5
189	381353.99	1161297.90	5
190	381355.81	1161322.20	5
191	381351.69	1161349.80	5
192	381350.27	1161366.84	5
193	381333.52	1161417.96	5
194	381332.76	1161434.40	5
195	381331.68	1161441.22	5
196	381327.96	1161464.58	5
197	381327.76	1161496.74	5
198	381324.19	1161540.72	5
199	381324.71	1161565.02	5
200	381327.21	1161582.12	5
201	381333.65	1161602.52	5
202	381351.81	1161636.78	5
203	381360.16	1161667.08	5
204	381360.04	1161686.76	5
205	381372.13	1161745.32	5
206	381372.58	1161778.14	5
207	381369.15	1161801.12	5
208	381369.71	1161817.50	5
209	381373.53	1161834.60	5
210	381367.17	1161856.62	5
211	381362.73	1161882.84	5

№ точки	x	y	(Mt), м
212	381358.51	1161922.86	5
213	381360.00	1161948.48	5
214	381363.42	1161977.76	5
215	381361.59	1162006.98	5
216	381356.86	1162025.94	5
217	381349.11	1162052.10	5
218	381333.31	1162063.92	5
219	381310.21	1162080.54	5
220	381299.35	1162085.04	5
221	381296.36	1162088.94	5
222	381296.32	1162096.20	5
223	381299.25	1162100.16	5
224	381300.53	1162105.38	5
225	381299.18	1162111.62	5
226	381292.88	1162121.46	5
227	381287.92	1162125.72	5
228	381281.29	1162134.84	5
229	381280.62	1162137.78	5
230	381281.58	1162141.74	5
231	381285.83	1162144.08	5
232	381289.74	1162149.00	5
233	381291.96	1162160.52	5
234	381290.27	1162169.70	5
235	381266.72	1162205.34	5
236	381268.43	1162210.80	5
237	381273.86	1162219.86	5
238	381279.06	1162226.10	5
239	381280.33	1162234.98	5
240	381275.65	1162247.76	5
241	381269.38	1162252.98	5

№ точки	x	y	(Mt), м
242	381267.67	1162261.86	5
243	381267.65	1162262.50	5
244	381267.28	1162272.00	5
245	381264.26	1162280.22	5
246	381253.33	1162296.24	5
247	381247.05	1162302.42	5
248	381245.69	1162310.64	5
249	381246.21	1162329.36	5
250	381248.08	1162345.44	5
251	381245.71	1162356.90	5
252	381234.74	1162378.20	5
253	381234.03	1162385.76	5
254	381235.94	1162395.96	5
255	381237.56	1162398.90	5
256	381237.18	1162406.46	5
257	381228.58	1162419.84	5
258	381229.17	1162429.08	5
259	381231.41	1162435.98	5
260	381232.35	1162443.54	5
261	381229.69	1162449.42	5
262	381221.77	1162456.26	5
263	381215.49	1162459.50	5
264	381213.14	1162467.72	5
265	381214.43	1162472.64	5
266	381235.67	1162488.24	5
267	381237.30	1162491.18	5
268	381237.59	1162496.46	5
269	381236.25	1162501.38	5
270	381230.96	1162506.90	5
271	381227.33	1162509.18	5

№ точки	x	y	(Mt), м
272	381222.25	1162536.42	5
273	381209.66	1162550.46	5
274	381196.58	1162560.21	5
275	381195.85	1162594.71	5
276	381208.73	1162592.46	5
277	381224.51	1162595.04	5
278	381234.01	1162593.30	5
279	381245.21	1162588.08	5
280	381257.36	1162588.50	5
281	381265.33	1162625.34	5
282	381262.52	1162652.94	5
283	381270.25	1162677.90	5
284	381270.05	1162708.80	5
285	381271.82	1162741.62	5
286	381281.80	1162822.50	5
287	381282.32	1162844.82	5
288	381280.21	1162865.82	5
289	381292.34	1162918.44	5
290	381292.91	1162932.90	5
291	381296.12	1162944.06	5
292	381310.36	1162976.34	5
293	381306.95	1162996.02	5
294	381296.83	1163038.68	5
295	381297.39	1163051.82	5
296	381302.44	1163084.70	5
297	381301.01	1163101.74	5
298	381295.53	1163137.80	5
299	381291.53	1163147.64	5
300	381291.37	1163171.94	5
301	381287.26	1163198.22	5

№ точки	x	y	(Mt), м
302	381287.80	1163216.58	5
303	381286.37	1163234.34	5
304	381288.21	1163254.02	5
305	381283.45	1163280.90	5
306	381286.58	1163303.94	5
307	381285.78	1163326.26	5
308	381275.75	1163356.44	5
309	381271.20	1163394.00	5
310	381270.20	1163402.34	5
311	381270.10	1163405.08	5
312	381268.61	1163446.98	5
313	381262.29	1163504.76	5
314	381256.97	1163515.86	5
315	381255.54	1163534.94	5
316	381252.85	1163544.78	5
317	381238.57	1163559.36	5
318	381222.59	1163555.04	5
319	381213.73	1163550.72	5
320	381204.88	1163549.40	5
321	381199.94	1163550.00	5
322	381193.37	1163552.94	5
323	381190.03	1163559.78	5
324	381187.97	1163573.88	5
325	381184.29	1163585.04	5
326	381174.06	1163593.50	5
327	381170.74	1163597.40	5
328	381170.71	1163601.12	5
329	381177.87	1163615.22	5
330	381186.04	1163619.54	5
331	381190.94	1163624.46	5

№ точки	x	y	(Mt), м
332	381190.88	1163632.57	5
333	381190.88	1163632.68	5
334	381189.17	1163643.18	5
335	381189.45	1163649.78	5
336	381201.85	1163662.02	5
337	381213.53	1163672.22	5
338	381211.89	1163683.74	5
339	381207.91	1163690.94	5
340	381205.89	1163698.80	5
341	381189.95	1163726.94	5
342	381172.62	1163764.92	5
343	381154.74	1163787.78	5
344	381150.05	1163801.52	5
345	381150.58	1163814.41	5
346	381150.62	1163815.38	5
347	381147.29	1163823.84	5
348	381144.10	1163827.31	5
349	381140.67	1163831.04	5
350	381131.38	1163848.74	5
351	381128.63	1163868.42	5
352	381117.11	1163918.88	5
353	381110.46	1163933.94	5
354	381105.76	1163949.06	5
355	381097.13	1163962.80	5
356	381092.40	1163983.74	5
357	381090.83	1164023.82	5
358	381086.14	1164039.54	5
359	381078.11	1164059.88	5
360	381066.86	1164074.22	5
361	381063.26	1164124.14	5

№ точки	x	y	(Mt), м
362	381055.95	1164137.22	5
363	381043.38	1164151.56	5
364	381042.65	1164165.36	5
365	381043.78	1164190.98	5
366	381039.72	1164211.98	5
367	381038.30	1164227.10	5
368	381029.69	1164236.88	5
369	381026.36	1164244.08	5
370	381026.25	1164261.18	5
371	381021.60	1164270.30	5
372	381014.31	1164279.48	5
373	381016.84	1164295.26	5
374	381012.10	1164316.26	5
375	381011.42	1164321.00	5
376	381037.09	1164321.77	5
377	380982.15	1164569.79	5
378	380977.59	1164568.62	5
379	380977.64	1164569.52	5
380	380968.96	1164591.78	5
381	380961.67	1164602.28	5
382	380962.24	1164614.76	5
383	380952.14	1164654.06	5
384	380946.83	1164663.90	5
385	380944.69	1164692.16	5
386	380935.98	1164715.08	5
387	380931.85	1164744.60	5
388	380931.71	1164765.60	5
389	380927.57	1164797.10	5
390	380906.95	1164838.38	5
391	380894.90	1164875.70	5

№ точки	x	y	(Mt), м
392	380892.17	1164889.50	5
393	380873.59	1164918.24	5
394	380870.12	1164947.82	5
395	380869.34	1164966.18	5
396	380849.86	1165019.10	5
397	380848.72	1165044.30	5
398	380860.33	1165072.36	5
399	380861.46	1165107.73	5
400	380864.86	1165151.78	5
401	380869.26	1165197.84	5
402	380869.82	1165215.86	5
403	380873.30	1165246.23	5
404	380875.70	1165292.62	5
405	380866.73	1165348.32	5
406	380859.19	1165381.60	5
407	380855.16	1165400.34	5
408	380852.46	1165423.19	5
409	380905.67	1165688.56	5
410	380961.54	1165909.55	5
411	380965.81	1166098.74	5
412	380967.17	1166117.98	5
413	380972.34	1166142.22	5
414	380979.31	1166176.85	5
415	381009.21	1166300.86	5
416	381014.71	1166385.46	5
417	381042.39	1166491.95	5
418	381054.05	1166633.12	5
419	381050.08	1166659.64	5
420	381061.11	1166765.60	5
421	381077.65	1166927.62	5

№ точки	x	y	(Mt), м
422	381080.50	1166953.15	5
423	381087.60	1166993.38	5
424	381088.72	1167000.05	5
425	381098.28	1167059.46	5
426	381116.67	1167129.30	5
427	381124.38	1167142.17	5
428	381131.83	1167174.78	5
429	381134.77	1167187.46	5
430	381143.38	1167221.26	5
431	381145.69	1167253.56	5
432	381148.11	1167266.69	5
433	381153.41	1167286.38	5
434	381156.63	1167296.70	5
435	381161.93	1167311.38	5
436	381169.50	1167330.21	5
437	381178.31	1167352.84	5
438	381189.23	1167397.54	5
439	381188.40	1167414.75	5
440	381189.12	1167437.87	5
441	381193.40	1167452.94	5
442	381203.07	1167480.75	5
443	381215.93	1167515.94	5
444	381226.48	1167543.21	5
445	381239.66	1167580.42	5
446	381256.03	1167631.09	5
447	381274.90	1167680.75	5
448	381290.86	1167728.85	5
449	381310.02	1167790.75	5
450	381315.70	1167813.25	5
451	381314.72	1167816.33	5

№ точки	x	y	(Mt), м
452	381329.10	1167861.59	5
453	381343.08	1167894.22	5
454	381344.21	1167910.24	5
455	381379.21	1168016.12	5
456	381392.10	1168045.04	5
457	381397.20	1168062.55	5
458	381402.59	1168073.36	5
459	381409.57	1168096.87	5
460	381406.57	1168106.47	5
461	381421.09	1168127.80	5
462	381416.74	1168138.31	5
463	381418.23	1168149.80	5
464	381430.40	1168158.10	5
465	381437.49	1168177.20	5
466	381436.19	1168183.72	5
467	381449.47	1168212.91	5
468	381461.30	1168251.51	5
469	381469.62	1168270.15	5
470	381482.35	1168288.73	5
471	381490.44	1168308.62	5
472	381504.85	1168340.67	5
473	381512.70	1168365.01	5
474	381512.72	1168372.92	5
475	381527.37	1168398.43	5
476	381537.16	1168422.36	5
477	381539.79	1168433.56	5
478	381545.35	1168476.47	5
479	381546.57	1168503.30	5
480	381553.91	1168525.20	5
481	381561.04	1168541.34	5

№ точки	x	y	(Mt), м
482	381575.95	1168569.36	5
483	381590.37	1168607.40	5
484	381600.57	1168626.66	5
485	381601.82	1168634.58	5
486	381614.09	1168664.82	5
487	381623.87	1168677.36	5
488	381624.48	1168684.32	5
489	381633.99	1168685.04	5
490	381639.90	1168689.78	5
491	381629.68	1168693.20	5
492	381620.70	1168710.90	5
493	381619.98	1168719.42	5
494	381624.46	1168731.30	5
495	381630.71	1168737.24	5
496	381638.24	1168738.92	5
497	381645.12	1168744.50	5
498	381650.99	1168750.80	5
499	381664.55	1168785.06	5
500	381663.55	1168789.62	5
501	381659.90	1168793.22	5
502	381661.70	1168805.08	5
503	381665.69	1168812.30	5
504	381673.12	1168831.74	5
505	381689.03	1168862.04	5
506	381694.51	1168877.82	5
507	381698.40	1168885.08	5
508	381702.31	1168889.04	5
509	381706.56	1168891.74	5
510	381707.85	1168895.34	5
511	381704.54	1168899.60	5

№ точки	x	y	(Mt), м
512	381700.59	1168900.86	5
513	381696.63	1168904.82	5
514	381697.26	1168909.74	5
515	381701.49	1168915.32	5
516	381709.34	1168919.34	5
517	381718.52	1168920.72	5
518	381724.41	1168924.02	5
519	381724.05	1168928.64	5
520	381719.75	1168935.48	5
521	381717.07	1168942.68	5
522	381716.68	1168953.18	5
523	381717.44	1168955.22	5
524	381719.26	1168960.08	5
525	381722.01	1168967.01	5
526	381722.81	1168969.02	5
527	381726.73	1168972.98	5
528	381734.10	1168972.40	5
529	381721.88	1168984.91	5
530	381701.42	1168996.26	5
531	381697.44	1169000.96	5
532	381693.62	1169010.63	5
533	381685.31	1169012.20	5
534	381677.63	1169012.26	5
535	381673.91	1169016.38	5
536	381672.59	1169021.81	5
537	381670.15	1169026.39	5
538	381666.10	1169029.05	5
539	381660.21	1169029.85	5
540	381653.10	1169028.74	5
541	381635.19	1169028.35	5

№ точки	x	y	(Mt), м
542	381624.17	1169029.77	5
543	381616.80	1169029.41	5
544	381609.39	1169028.93	5
545	381600.30	1169029.72	5
546	381594.59	1169024.40	5
547	381589.37	1169014.70	5
548	381581.41	1169001.66	5
549	381579.31	1168998.89	5
550	381577.43	1168994.87	5
551	381569.82	1168982.44	5
552	381565.28	1168975.05	5
553	381530.24	1168917.93	5
554	381514.83	1168902.83	5
555	381493.64	1168882.13	5
556	381466.98	1168880.05	5
557	381457.75	1168887.32	5
558	381450.20	1168902.05	5
559	381430.56	1168916.26	5
560	381417.14	1168920.34	5
561	381395.96	1168911.75	5
562	381375.39	1168897.01	5
563	381367.56	1168899.58	5
564	381360.32	1168918.04	5
565	381347.37	1168920.70	5
566	381321.83	1168920.81	5
567	381311.81	1168920.34	5
568	381305.16	1168908.64	5
569	381298.05	1168895.89	5
570	381285.76	1168882.73	5
571	381271.49	1168867.79	5

№ точки	x	y	(Mt), м
572	381266.46	1168865.04	5
573	381262.05	1168861.96	5
574	381253.79	1168857.42	5
575	381226.36	1168843.18	5
576	381214.81	1168837.53	5
577	381206.71	1168833.07	5
578	381200.89	1168829.14	5
579	381198.53	1168827.09	5
580	381193.00	1168818.84	5
581	381186.04	1168809.56	5
582	381184.52	1168807.35	5
583	381061.76	1168821.19	5
584	381071.09	1168924.94	5
585	381076.51	1168988.74	5
586	380988.84	1168885.97	5
587	380986.51	1168915.07	5
588	380977.80	1168969.64	5
589	380970.33	1169014.40	5
590	380969.98	1169016.53	5
591	380940.43	1169193.59	5
592	381038.56	1169233.83	5
593	381036.73	1169423.59	5
594	381035.45	1169764.69	5
595	380959.58	1169831.81	5
596	380900.42	1170229.24	5
597	380898.77	1170240.30	5
598	380888.95	1170274.74	5
599	380887.26	1170280.71	5
600	380875.17	1170312.45	5
601	380587.32	1170124.80	5

№ точки	x	y	(Mt), м
602	380550.10	1170167.42	5
603	380546.73	1170166.74	5
604	380542.68	1170165.01	5
605	380540.47	1170162.79	5
606	380538.31	1170157.87	5
607	380536.84	1170149.90	5
608	380536.24	1170146.37	5
609	380531.16	1170138.86	5
610	380527.28	1170135.96	5
611	380516.69	1170131.35	5
612	380508.53	1170127.20	5
613	380493.87	1170115.25	5
614	380487.12	1170111.81	5
615	380475.13	1170108.86	5
616	380469.34	1170109.33	5
617	380454.60	1170112.63	5
618	380435.73	1170123.85	5
619	380428.49	1170128.49	5
620	380414.31	1170134.38	5
621	380403.55	1170135.75	5
622	380395.02	1170134.26	5
623	380391.81	1170132.30	5
624	380389.12	1170129.48	5
625	380387.61	1170126.93	5
626	380387.52	1170123.41	5
627	380388.41	1170121.69	5
628	380392.46	1170119.29	5
629	380404.10	1170116.80	5
630	380406.37	1170115.74	5
631	380408.07	1170114.39	5

№ точки	x	y	(Mt), м
632	380409.20	1170112.59	5
633	380410.07	1170109.97	5
634	380411.04	1170104.05	5
635	380411.65	1170088.56	5
636	380411.25	1170084.15	5
637	380410.08	1170081.17	5
638	380408.14	1170079.72	5
639	380405.36	1170079.20	5
640	380403.23	1170079.70	5
641	380371.96	1170095.92	5
642	380363.06	1170098.58	5
643	380325.60	1170101.21	5
644	380317.90	1170103.32	5
645	380310.21	1170105.43	5
646	380299.81	1170114.72	5
647	380290.06	1170131.81	5
648	380279.67	1170160.62	5
649	380287.11	1170202.01	5
650	380285.76	1170242.96	5
651	380281.77	1170266.67	5
652	380276.51	1170283.88	5
653	380274.38	1170299.79	5
654	380274.69	1170305.38	5
655	380275.85	1170309.45	5
656	380278.60	1170313.05	5
657	380282.21	1170318.74	5
658	380181.17	1170362.42	5
659	380086.63	1170746.07	5
660	379975.99	1170748.39	5
661	379968.09	1171038.28	5

№ точки	x	y	(Mt), м
662	380064.41	1171178.47	5
663	380040.58	1171513.42	5
664	380042.83	1171548.70	5
665	379930.12	1171560.82	5
666	379885.65	1171555.79	5
667	379856.55	1171548.92	5
668	379822.01	1171535.98	5
669	379749.32	1171499.08	5
670	379688.71	1171461.82	5
671	379615.09	1171413.48	5
672	379587.43	1171396.48	5
673	379557.21	1171370.16	5
674	379499.38	1171299.11	5
675	379369.64	1171136.63	5
676	379343.95	1171104.80	5
677	379198.75	1170924.38	5
678	379147.31	1170882.70	5
679	379089.25	1170856.07	5
680	378929.30	1170791.17	5
681	378768.52	1170727.66	5
682	378642.94	1170677.15	5
683	378599.95	1170659.95	5
684	378550.14	1170639.90	5
685	378363.77	1170565.21	5
686	378217.75	1170505.58	5
687	378160.61	1170478.42	5
688	378122.26	1170448.00	5
689	378084.04	1170401.87	5
690	378023.63	1170266.97	5
691	377798.34	1169755.96	5

№ точки	x	y	(Mt), м
692	377688.98	1169526.76	5
693	377705.35	1169516.97	5
694	377760.76	1169464.49	5
695	377806.39	1169423.46	5
696	377831.00	1169391.41	5
697	377925.56	1169251.22	5
698	378051.96	1169077.01	5
699	378263.81	1168769.43	5
700	378341.22	1168687.19	5
701	378377.86	1168651.21	5
702	378444.82	1168591.75	5
703	378791.55	1168349.61	5
704	378789.78	1168337.32	5
705	378787.07	1168319.23	5
706	378716.55	1167853.18	5
707	378681.62	1167615.43	5
708	378664.28	1167499.58	5
709	378672.88	1167480.31	5
710	378680.69	1167462.59	5
711	378685.00	1167452.87	5
712	378702.95	1167412.39	5
713	378736.73	1167311.02	5
714	378711.02	1167191.53	5
715	378588.77	1167176.66	5
716	378580.01	1167160.28	5
717	378582.39	1167139.52	5
718	378586.98	1167127.46	5
719	378605.49	1167099.66	5
720	378681.37	1166979.32	5
721	378464.02	1166815.46	5

№ точки	x	y	(Mt), м
722	378497.82	1166660.86	5
723	378843.98	1166019.08	5
724	378872.07	1165861.28	5
725	378832.50	1165818.55	5
726	378578.43	1165567.29	5
727	378514.96	1165514.41	5
728	378490.19	1165501.30	5
729	378564.16	1165235.27	5
730	378580.14	1165178.26	5
731	378595.02	1165123.80	5
732	378601.92	1165117.93	5
733	378712.00	1165133.21	5
734	378772.34	1165132.60	5
735	378819.92	1165130.87	5
736	378869.80	1165134.41	5
737	378888.36	1165126.57	5
738	378944.99	1165140.99	5
739	379017.54	1165154.32	5
740	379030.23	1165157.12	5
741	379040.38	1165152.95	5
742	378880.26	1164793.37	5
743	378881.29	1164786.54	5
744	378982.84	1164584.35	5
745	378983.61	1164582.78	5
746	379028.34	1164491.44	5
747	379090.75	1164372.93	5
748	379412.94	1163730.00	5
749	379472.89	1163608.55	5
750	379483.26	1163590.91	5
751	379497.86	1163559.61	5

№ точки	x	y	(Mt), м
752	379731.44	1163104.91	5
753	379749.03	1163069.71	5
754	379772.30	1163023.20	5
755	380117.69	1162363.78	5
756	380359.34	1161890.20	5
757	380256.94	1161538.20	5
758	380235.85	1161458.72	5
759	380223.33	1161414.79	5
760	380212.41	1161355.48	5
761	380204.48	1161287.43	5
762	380183.01	1161154.50	5
763	380165.23	1161043.91	5
764	380134.01	1160738.30	5
765	380090.33	1160404.21	5
766	380088.07	1160389.16	5
767	380086.46	1160376.15	5
768	380083.66	1160353.75	5
769	380081.32	1160277.20	5
770	380082.35	1160234.99	5
771	380084.74	1160191.90	5
772	380096.47	1160106.53	5
773	380116.58	1160032.49	5
774	380138.48	1159946.17	5
775	380163.11	1159844.01	5
776	380187.64	1159738.95	5
777	380202.04	1159682.63	5
778	380209.92	1159633.03	5
779	380220.86	1159625.66	5
780	380221.89	1159621.90	5
781	380222.67	1159619.05	5

№ точки	x	y	(Mt), м
782	380224.54	1159616.23	5
783	380264.22	1159409.79	5
784	380275.40	1159371.83	5
785	380324.89	1159203.76	5
786	380378.64	1159039.93	5
787	380386.77	1159014.00	5
788	380402.20	1158975.41	5
789	380404.16	1158968.87	5
790	380412.20	1158940.12	5
791	380374.37	1158889.50	5
792	380365.37	1158877.45	5
793	380381.27	1158830.66	5
794	380455.30	1158611.15	5
795	380666.96	1157971.37	5
796	380753.33	1157861.05	5
797	380771.03	1157855.80	5
798	380783.57	1157853.67	5
799	380795.93	1157853.75	5
800	380808.47	1157854.50	5
801	380820.62	1157860.85	5
802	380826.01	1157865.29	5
803	380829.84	1157874.13	5
804	380832.30	1157887.19	5
805	380837.78	1157905.33	5
806	380846.41	1157930.46	5
807	380856.56	1157951.14	5
808	380910.74	1157961.52	5
809	380920.93	1157956.67	5
810	380940.14	1157945.62	5
811	380945.57	1157944.29	5

№ точки	x	y	(Mt), м
812	380947.78	1157944.48	5
813	380956.81	1157957.12	5
814	380974.70	1157947.49	5
815	380984.08	1157965.55	5
816	380985.78	1157970.47	5
817	380986.60	1157976.51	5
818	380986.73	1157977.91	5
819	380987.56	1157986.47	5
820	380989.37	1157996.43	5
821	380992.03	1158006.97	5
822	380997.00	1158019.53	5
823	381002.84	1158030.96	5
824	381011.54	1158043.55	5
825	381023.43	1158056.45	5
826	381031.44	1158064.15	5
827	381033.73	1158067.61	5
828	381036.45	1158072.53	5
829	381047.05	1158081.54	5
830	381055.36	1158088.79	5
831	381061.24	1158093.01	5
832	381066.70	1158097.81	5
833	381072.86	1158102.89	5
834	381076.74	1158106.32	5
835	381081.91	1158109.15	5
836	381087.10	1158109.76	5
837	381091.13	1158108.19	5
838	381095.18	1158103.09	5
839	381102.74	1158094.44	5
840	381109.56	1158088.58	5
841	381113.62	1158085.42	5

№ точки	x	y	(Mt), м
842	381118.39	1158083.30	5
843	381122.87	1158082.45	5
844	381126.90	1158082.92	5
845	381129.65	1158084.92	5
846	381131.64	1158087.27	5
847	381132.33	1158091.59	5
848	381131.28	1158097.50	5
849	381130.65	1158105.14	5
850	381132.51	1158108.75	5
851	381135.37	1158111.22	5
852	381156.64	1158119.43	5
853	381159.81	1158121.03	5
854	381161.96	1158122.48	5
855	381164.67	1158125.96	5
856	381169.11	1158130.46	5
857	381173.13	1158133.22	5
858	381177.88	1158135.84	5
859	381184.78	1158138.05	5
860	381191.69	1158138.40	5
861	381195.88	1158137.55	5
862	381200.07	1158135.56	5
863	381202.68	1158132.69	5
864	381205.02	1158128.10	5
865	381207.08	1158120.76	5
866	381208.05	1158114.70	5
867	381209.04	1158108.52	5
868	381211.39	1158101.04	5
869	381214.16	1158096.02	5
870	381217.07	1158092.73	5
871	381221.71	1158089.43	5

№ точки	x	y	(Mt), м
872	381227.19	1158087.74	5
873	381230.51	1158088.05	5
874	381233.67	1158088.64	5
875	381237.12	1158090.68	5
876	381240.99	1158094.03	5
877	381243.99	1158097.94	5
878	381245.55	1158101.41	5
879	381245.53	1158105.16	5
880	381242.03	1158111.48	5
881	381238.98	1158116.06	5
882	381236.20	1158121.81	5
883	381237.04	1158124.26	5
884	381240.06	1158126.31	5
885	381243.09	1158126.46	5
886	381248.72	1158125.35	5
887	381256.67	1158121.80	5
888	381264.62	1158116.08	5
889	381269.71	1158111.80	5
890	381282.45	1158102.37	5
891	381286.93	1158100.08	5
892	381294.73	1158097.68	5
893	381298.63	1158097.43	5
894	381303.52	1158098.61	5
895	381306.10	1158101.65	5
896	381309.52	1158107.87	5
897	381313.47	1158120.86	5
898	381314.81	1158124.04	5
899	381319.15	1158134.30	5
900	381323.42	1158141.68	5
901	381327.54	1158151.65	5

№ точки	x	y	(Mt), м
902	381330.54	1158155.13	5
903	381336.00	1158157.47	5
904	381342.48	1158158.09	5
905	381347.10	1158157.69	5
906	381349.99	1158156.26	5
907	381353.34	1158152.68	5
908	381356.38	1158149.97	5
909	381362.33	1158146.25	5
910	381370.11	1158144.72	5
911	381374.71	1158144.61	5
912	381382.05	1158146.24	5
913	381389.09	1158149.17	5
914	381393.13	1158151.35	5
915	381399.02	1158154.85	5
916	381402.69	1158157.37	5
917	381406.19	1158159.79	5
918	381411.21	1158164.72	5
919	381413.50	1158167.34	5
920	381415.77	1158171.82	5
921	381417.90	1158177.45	5
922	381421.05	1158183.45	5
923	381426.04	1158189.32	5
924	381435.35	1158196.73	5
925	381440.53	1158199.36	5
926	381443.98	1158200.68	5
927	381443.99	1158200.68	5
928	381446.85	1158202.86	5
929	381455.29	1158212.28	5
930	381458.30	1158217.06	5
931	381460.57	1158221.54	5

№ точки	x	y	(Mt), м
932	381463.68	1158232.22	5
933	381467.23	1158239.17	5
934	381471.95	1158244.82	5
935	381474.65	1158250.60	5
936	381476.32	1158259.68	5
937	381477.69	1158270.22	5
938	381479.19	1158285.35	5
939	381480.18	1158287.67	5
940	381482.47	1158289.43	5
941	381484.42	1158289.92	5
942	381487.22	1158292.90	5
943	381488.34	1158296.81	5
944	381487.27	1158306.60	5
945	381482.76	1158334.25	5
946	381482.42	1158341.88	5
947	381483.84	1158346.86	5
948	381486.33	1158351.51	5
949	381489.13	1158354.45	5
950	381494.33	1158357.89	5
951	381505.21	1158362.77	5
952	380564.99	1164587.64	5
953	380552.55	1164585.98	5
954	380540.92	1164581.28	5
955	380530.81	1164573.82	5
956	380521.30	1164561.36	5
957	380516.74	1164549.64	5
958	380515.37	1164534.00	5
959	380518.88	1164518.70	5
960	380526.95	1164505.24	5
961	380538.76	1164494.93	5

№ точки	x	y	(Mt), м
962	380553.18	1164488.79	5
963	380568.79	1164487.41	5
964	380584.05	1164490.93	5
965	380595.00	1164497.06	5
966	380604.09	1164505.73	5
967	380610.75	1164516.40	5
968	380614.56	1164528.39	5
969	380615.26	1164540.94	5
970	380612.82	1164553.28	5
971	380607.41	1164564.62	5
972	380599.35	1164574.26	5
973	380589.15	1164581.59	5
974	380577.46	1164586.15	5
975	380655.03	1164409.48	5
976	380689.16	1164410.53	5
977	380719.05	1164411.44	5
978	380723.51	1164411.58	5
979	380739.01	1164412.82	5
980	380738.51	1164467.51	5
981	380657.99	1164468.90	5
982	380656.10	1164433.32	5
983	380662.21	1165898.88	5
984	380712.64	1165890.43	5
985	380723.43	1165954.83	5
986	380680.35	1165962.20	5
987	380982.19	1167732.85	5
988	380899.61	1167728.72	5
989	380901.48	1167697.65	5
990	380982.60	1167695.52	5
991	380853.25	1164106.39	5

№ точки	x	y	(Mt), м
992	380841.08	1164070.18	5
993	380843.83	1164070.12	5
994	380887.07	1164065.50	5
995	380904.20	1164061.39	5
996	380917.57	1164058.18	
997	380923.12	1164081.60	5
998	380870.97	1164100.10	5
999	380854.93	1164105.80	5
1000	380548.75	1165764.19	5
1001	380541.49	1165762.80	5
1002	380534.36	1165757.94	5
1003	380530.34	1165751.66	5
1004	380528.88	1165743.05	5
1005	380531.12	1165734.63	5
1006	380535.70	1165728.76	5
1007	380542.07	1165724.97	5
1008	380549.36	1165723.81	5
1009	380555.42	1165724.97	5
1010	380560.83	1165727.95	5
1011	380566.37	1165734.63	5
1012	380568.53	1165741.81	5
1013	380567.95	1165749.27	5
1014	380564.73	1165756.02	5
1015	380558.24	1165761.74	5

Второй участок второй зоны
Система координат: МСК-39

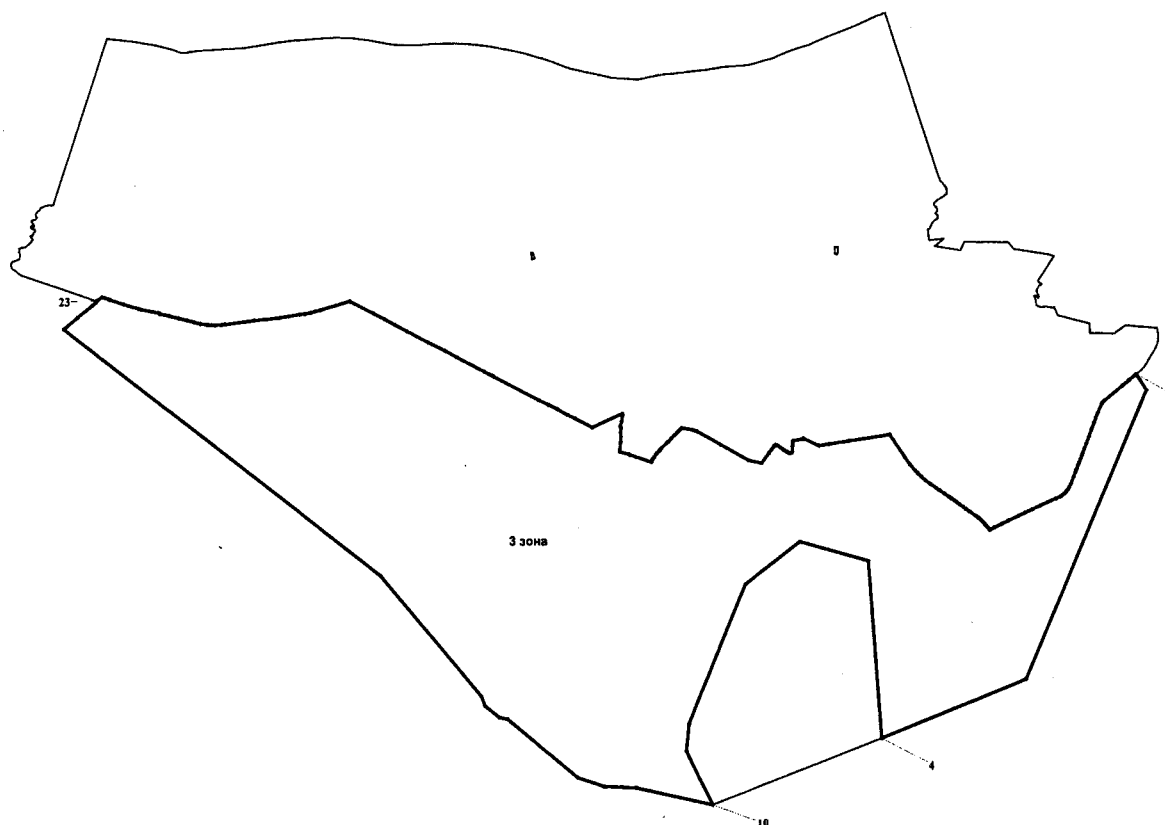
№ точки	x	y	(Mt), м
1016	374480.27	1166229.65	5

1017	375103.42	1165916.28	5
1018	375426.85	1165947.94	5
1019	377048.69	1166614.99	5
1020	377549.84	1167270.25	5
1021	377321.41	1168088.91	5
1022	375252.71	1168248.42	5
1023	375510.48	1166549.71	5
1024	376316.11	1166707.72	5
1025	376554.16	1166997.44	5
1026	376556.12	1167272.41	5
1027	376454.28	1167414.70	5
1028	375760.18	1167504.97	5
1029	375254.41	1166951.25	5
1030	375244.00	1166776.57	5

4. Текстовое и графическое описание местоположения границ третьей зоны округа горно-санитарной охраны курорта федерального значения Светлогорск-Отрадное с перечнем координат характерных точек этих границ.

Граница начинается от точки № 1 ($x=379499.38$, $y=1171299.11$) и идет до точки № 4 ($x=375252.71$, $y=1168248.42$) по границе округа горно-санитарной охраны, далее идет по восточной, северной и западной границе второго участка второй зоны до точки № 10 ($x=374480.27$, $y=1166229.65$), далее идет по границе округа горно-санитарной охраны до точки № 23 ($x=380365.37$, $y=1158877.45$), поворачивает на восток и идет по южной границе первого участка второй зоны до точки № 1.

Общая протяженность границ третьей зоны округа горно-санитарной охраны курорта федерального значения Светлогорск-Отрадное - 37868 метров.



Система координат: МСК-39

№ точки	x	y	(M), м
1	379499.38	1171299.11	5
2	379314.07	1171419.12	5
3	375942.72	1169972.71	5
4	375252.71	1168248.42	5
5	377321.41	1168088.91	5
6	377549.84	1167270.25	5
7	377048.69	1166614.99	5
8	375426.85	1165947.94	5
9	375103.42	1165916.28	5
10	374480.27	1166229.65	5
11	374678.53	1165322.04	5
12	374696.48	1164928.15	5
13	374797.41	1164611.79	5

№ точки	x	y	(Mt), м
14	375479.41	1163771.16	5
15	375502.40	1163669.09	5
16	375633.91	1163500.26	5
17	375742.16	1163457.71	5
18	377160.02	1162244.36	5
19	380035.04	1158477.97	5
20	380170.93	1158647.61	5
21	380313.98	1158826.77	5
22	380348.36	1158866.77	5
23	380365.37	1158877.45	5
24	380374.37	1158889.50	5
25	380412.20	1158940.12	5
26	380404.16	1158968.87	5
27	380402.20	1158975.41	5
28	380386.77	1159014.00	5
29	380378.64	1159039.93	5
30	380324.89	1159203.76	5
31	380275.40	1159371.83	5
32	380264.22	1159409.79	5
33	380224.54	1159616.23	5
34	380222.67	1159619.05	5
35	380221.89	1159621.90	5
36	380220.86	1159625.66	5
37	380209.92	1159633.03	5
38	380202.04	1159682.63	5
39	380187.64	1159738.95	5
40	380163.11	1159844.01	5
41	380138.48	1159946.17	5
42	380116.58	1160032.49	5
43	380096.47	1160106.53	5

№ точки	x	y	(Mt), м
44	380084.74	1160191.90	5
45	380082.35	1160234.99	5
46	380081.32	1160277.20	5
47	380083.66	1160353.75	5
48	380086.46	1160376.15	5
49	380088.07	1160389.16	5
50	380090.33	1160404.21	5
51	380134.01	1160738.30	5
52	380165.23	1161043.91	5
53	380183.01	1161154.50	5
54	380204.48	1161287.43	5
55	380212.41	1161355.48	5
56	380223.33	1161414.79	5
57	380235.85	1161458.72	5
58	380256.94	1161538.20	5
59	380359.34	1161890.20	5
60	380117.69	1162363.78	5
61	379772.30	1163023.20	5
62	379749.03	1163069.71	5
63	379731.44	1163104.91	5
64	379497.86	1163559.61	5
65	379483.26	1163590.91	5
66	379472.89	1163608.55	5
67	379412.94	1163730.00	5
68	379090.75	1164372.93	5
69	379028.34	1164491.44	5
70	378983.61	1164582.78	5
71	378982.84	1164584.35	5
72	378881.29	1164786.54	5
73	378880.26	1164793.37	5

№ точки	x	y	(Mt), м
74	379040.38	1165152.95	5
75	379030.23	1165157.12	5
76	379017.54	1165154.32	5
77	378944.99	1165140.99	5
78	378888.36	1165126.57	5
79	378869.80	1165134.41	5
80	378819.92	1165130.87	5
81	378772.34	1165132.60	5
82	378712.00	1165133.21	5
83	378601.92	1165117.93	5
84	378595.02	1165123.80	5
85	378580.14	1165178.26	5
86	378564.16	1165235.27	5
87	378490.19	1165501.30	5
88	378514.96	1165514.41	5
89	378578.43	1165567.29	5
90	378832.50	1165818.55	5
91	378872.07	1165861.28	5
92	378843.98	1166019.08	5
93	378497.82	1166660.86	5
94	378464.02	1166815.46	5
95	378681.37	1166979.32	5
96	378605.49	1167099.66	5
97	378586.98	1167127.46	5
98	378582.39	1167139.52	5
99	378580.01	1167160.28	5
100	378588.77	1167176.66	5
101	378711.02	1167191.53	5
102	378736.73	1167311.02	5
103	378702.95	1167412.39	5

№ точки	x	y	(Mt), м
104	378685.00	1167452.87	5
105	378680.69	1167462.59	5
106	378672.88	1167480.31	5
107	378664.28	1167499.58	5
108	378681.62	1167615.43	5
109	378716.55	1167853.18	5
110	378787.07	1168319.23	5
111	378789.78	1168337.32	5
112	378791.55	1168349.61	5
113	378444.82	1168591.75	5
114	378377.86	1168651.21	5
115	378341.22	1168687.19	5
116	378263.81	1168769.43	5
117	378051.96	1169077.01	5
118	377925.56	1169251.22	5
119	377831.00	1169391.41	5
120	377806.39	1169423.46	5
121	377760.76	1169464.49	5
122	377705.35	1169516.97	5
123	377688.98	1169526.76	5
124	377798.34	1169755.96	5
125	378023.63	1170266.97	5
126	378084.04	1170401.87	5
127	378122.26	1170448.00	5
128	378160.61	1170478.42	5
129	378217.75	1170505.58	5
130	378363.77	1170565.21	5
131	378550.14	1170639.90	5
132	378599.95	1170659.95	5
133	378642.94	1170677.15	5

№ точки	x	y	(Mt), м
134	378768.52	1170727.66	5
135	378929.30	1170791.17	5
136	379089.25	1170856.07	5
137	379147.31	1170882.70	5
138	379198.75	1170924.38	5
139	379343.95	1171104.80	5
140	379369.64	1171136.63	5

ПРИЛОЖЕНИЕ № 2
к постановлению Правительства
Российской Федерации
от 22 февраля 2018 г. № 188

РЕЖИМ
округа горно-санитарной охраны курорта
федерального значения Светлогорск-Отрадное

1. Земельные участки, водные объекты и леса в пределах территории курорта федерального значения Светлогорск-Отрадное (далее - курорт Светлогорск-Отрадное) имеют ограниченный режим использования, обусловленный требованиями режима округа горно-санитарной охраны.

2. На территории курорта Светлогорск-Отрадное устанавливается режим хозяйственной деятельности, запрещающий всякие работы, загрязняющие почву, воду и воздух, наносящие ущерб лесам, зеленым насаждениям, ведущие к развитию эрозионных процессов и отрицательно влияющие на природные лечебные ресурсы и санитарное и экологическое состояние территории. Указанный режим должен также предусматривать выполнение санитарно-оздоровительных, природоохранных и других мероприятий.

3. Установленный режим округа горно-санитарной охраны курорта Светлогорск-Отрадное учитывается при разработке документов территориального планирования, градостроительного зонирования, документации по планировке территории, архитектурно-строительном проектировании, строительстве, капитальном ремонте и реконструкции объектов капитального строительства, а также при проведении работ по благоустройству населенных пунктов и строительству дорог.

4. В составе округа горно-санитарной охраны курорта Светлогорск-Отрадное выделяются:

- первая зона округа горно-санитарной охраны;
- вторая зона округа горно-санитарной охраны;
- третья зона округа горно-санитарной охраны.

5. Режим первой зоны округа горно-санитарной охраны курорта Светлогорск-Отрадное устанавливается для месторождения минеральных

вод (для скважин, источников), для месторождений лечебных грязей. В границы первой зоны округа горно-санитарной охраны включена акватория Балтийского моря для использования в рекреационных и лечебно-оздоровительных целях.

6. На территории первой зоны округа горно-санитарной охраны курорта Светлогорск-Отрадное запрещаются проживание и осуществление всех видов хозяйственной деятельности, за исключением работ, связанных с исследованием и использованием природных ресурсов в лечебных и оздоровительных целях при условии применения экологически чистых и рациональных технологий.

7. На территории первой зоны округа горно-санитарной охраны курорта Светлогорск-Отрадное разрешаются:

осуществление горных и земляных работ, связанных с эксплуатацией природных лечебных ресурсов, строительство сооружений (каптажей, надкаптажных зданий, насосных станций, трубопроводов, резервуаров);

размещение питьевых галерей и бюветов, эстакад и других устройств для добычи минеральных вод, устройств для добычи лечебных грязей, выполнение берегоукрепительных, противооползневых и противоэрозионных работ, а также строительство и ремонт средств связи и парковых сооружений методами, не наносящими ущерба природным лечебным ресурсам;

строительство в пределах участка зоны, установленной для защиты лечебного пляжа, пляжных сооружений с централизованными системами водоснабжения и канализации, включая променады, причалы, пирсы, спортивные и иные объекты для обеспечения безопасного массового отдыха на пляже.

8. Режим второй зоны округа горно-санитарной охраны курорта Светлогорск-Отрадное устанавливается для территории, с которой происходит сток поверхностных и грунтовых вод к местам неглубокого залегания незащищенных минеральных вод, естественных и искусственных хранилищ минеральных вод и лечебных грязей, лесопарков и других зеленых насаждений, а также для территорий, занимаемых зданиями и сооружениями санаторно-курортных организаций и предназначенных для санаторно-курортного строительства.

9. На территории второй зоны округа горно-санитарной охраны курорта Светлогорск-Отрадное запрещаются размещение объектов и сооружений, не связанных непосредственно с созданием и развитием сферы курортного лечения и отдыха, а также проведение работ,

загрязняющих окружающую среду, природные лечебные ресурсы и приводящих к их истощению, в том числе:

строительство новых и расширение действующих промышленных объектов;

строительство животноводческих и птицеводческих комплексов и ферм, устройство навозохранилищ;

размещение складов ядохимикатов, минеральных удобрений и горюче-смазочных материалов;

строительство транзитных автомобильных дорог;

размещение коллективных стоянок автотранспорта, не обеспеченных системой очистки отработанных масел и сточных вод, а также местами (площадками) накопления отходов производства и потребления;

строительство жилых домов без централизованных систем водоснабжения и канализации;

создание и предоставление новых садовых и огородных земельных участков, а также организация палаточных туристических стоянок без централизованных систем водоснабжения и канализации;

размещение кладбищ и скотомогильников;

устройство поглощающих колодцев, полей орошения, подземной фильтрации и накопителей сточных вод;

складирование и захоронение отходов производства и потребления;

использование минеральных удобрений и навозных стоков, применение ядохимикатов при борьбе с вредителями, болезнями растений и сорняками, использование химических методов борьбы с эвтрофикацией водоемов;

сброс сточных, в том числе дренажных, вод в водные объекты;

сплошные рубки лесных и иных насаждений, за исключением случаев, предусмотренных частью 4 статьи 17, частью 5¹ статьи 21 Лесного кодекса Российской Федерации.

10. В границах третьей зоны округа горно-санитарной охраны курорта Светлогорск-Отрадное ограничиваются размещение промышленных и сельскохозяйственных организаций и сооружений, а также хозяйственная деятельность, сопровождающаяся загрязнением окружающей среды, природных лечебных ресурсов и их истощением.

ПРИЛОЖЕНИЕ № 3
к постановлению Правительства
Российской Федерации
от 22 февраля 2018 г. № 188

Г Р А Н И Ц Ы
округа горно-санитарной охраны курорта
федерального значения Зеленоградск

1. Текстовое и графическое описание местоположения границ округа горно-санитарной охраны курорта федерального значения Зеленоградск с перечнем координат характерных точек этих границ.

Западная граница начинается от точки № 1 ($x=379302.80$, $y=1181801.18$), расположенной на южной стороне полосы отвода железной дороги Светлогорск - Зеленоградск, и идет на северо-восток 420 метров по южной и 420 метров по северной стороне полосы отвода железной дороги. Далее на северо-запад 315 метров до полевой дороги, в западном направлении 500 метров по полевой дороге, далее на север 90 метров до точки № 14 ($x=380020.57$, $y=1181680.50$), далее по азимуту $351^{\circ}45'33.12''$ идет по пляжу и по акватории Балтийского моря 2040 метров до точки № 15 ($x=382046.70$, $y=1181400.32$).

Северо-западная граница начинается от точки № 15 и по азимуту $61^{\circ}54'36''$ идет 12950 метров по акватории Балтийского моря параллельно береговой линии до точки № 178 ($x=388047.24$, $y=1192819.30$).

Северо-восточная граница начинается от точки № 178 и по азимуту $144^{\circ}16'35.4''$ идет 2030 метров по акватории Балтийского моря до точки № 179 ($x=386451.67$, $y=1194081.89$).

Юго-восточная граница начинается от точки № 179 и идет на юго-запад 6100 метров вдоль береговой линии Балтийского моря по границе Национального парка "Куршская коса", далее в юго-восточном направлении по границе Национального парка "Куршская коса" 65 метров до точки № 352 ($x=383102.31$, $y=1188999.58$).

Восточная граница начинается от точки № 352 и идет в юго-восточном направлении 2040 метров по юго-западной границе Национального парка "Куршская коса", далее 130 метров по западной стороне канала до р. Тростянка, пересекает р. Тростянка и идет по правому берегу реки в восточном направлении до слияния с р. Зеленоградка, далее по левому берегу р. Зеленоградка идет на юго-восток до слияния с каналом, далее идет 810 метров в юго-восточном направлении по западной стороне канала, не меняя направления проходит 520 метров по границе Национального парка "Куршская коса" до точки № 550 ($x=380111.54$, $y=1191737.37$).

Южная граница начинается от точки № 550 и идет 85 метров по южной границе Национального парка "Куршская коса" до пересечения с р. Куровка, пересекает р. Куровка, идет 680 метров по правому берегу р. Куровка до автомобильной дороги Сосновка - Вербное, не пересекая дорогу, идет 180 метров на запад, далее 70 метров на север, далее 50 метров на запад, далее 70 метров на юг, далее 470 метров по северной стороне полосы отвода автомобильной дороги, далее по азимуту $234^{\circ}39'33.84''$ идет 100 метров вдоль западного берега мелиоративной канавы Малая, далее по северной, западной границе садоводческого общества, далее по азимуту $273^{\circ}28'14.52''$ по северной стороне грунтовой дороги Сосновка - Вольное 230 метров, далее 1840 метров на юго-запад по западной стороне полосы отвода автомобильной дороги Калининград - Зеленоградск до пересечения с притоком р. Зеленоградка. Далее на северо-запад 680 метров по левому берегу притока р. Зеленоградка, на юго-запад 480 метров по левому берегу р. Зеленоградка. По азимуту $284^{\circ}16'43.32''$ идет до пос. Холмы 820 метров, по северо-восточной, северной, северо-западной границе пос. Холмы 1370 метров. Далее по азимуту $287^{\circ}20'52.08''$ идет 1100 до р. Медвежья, далее 250 метров на юго-запад по правому берегу р. Медвежья, пересекает реку, идет 550 метров до пруда, далее в северном направлении 480 метров вдоль пашни, в западном направлении, пересекая канаву, 1450 метров до автомобильной дороги к пос. Каменка, пересекает автомобильную дорогу и продолжается вдоль автомобильной дороги 620 метров. Далее по азимуту $286^{\circ}52'53.4''$ идет до межхозяйственного канала 240 метров, далее по межхозяйственному каналу 1350 метров до автомобильной дороги Сокольники - Коврово, 520 метров в северо-восточном направлении по восточной полосе отвода автомобильной дороги, пересекает ее и

продолжается до точки № 644 ($x=378848.88$, $y=1182854.35$), далее по азимуту $255^{\circ}52'4.8''$ идет 750 метров по северной стороне грунтовой дороги, далее по азимуту $334^{\circ}05'15''$ идет 330 метров, далее по азимуту $323^{\circ}49'1.56''$ идет 360 метров по границе пашни до точки № 1.

В границу округа горно-санитарной охраны не входят территории, ограниченные координатами точек:

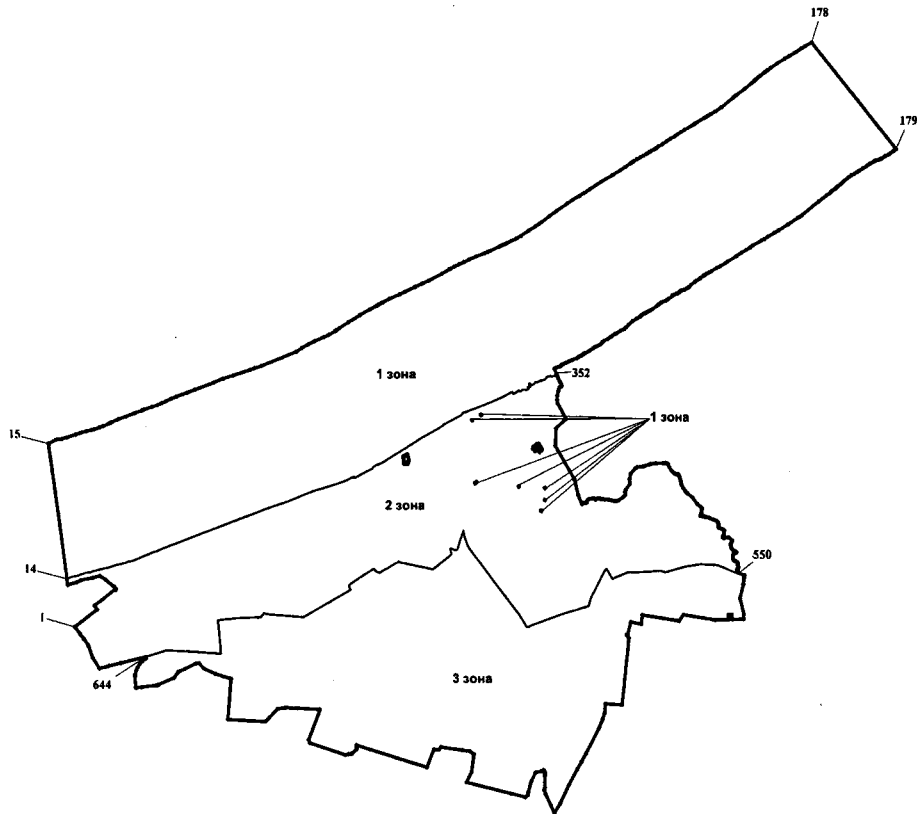
Первая территория

№ точки	x	y
656	381955.26	1188782.11
657	381952.02	1188781.70
658	381950.92	1188781.38
659	381949.59	1188780.47
660	381938.62	1188769.37
661	381917.56	1188746.45
662	381926.17	1188738.51
663	381961.56	1188709.99
664	381958.13	1188705.87
665	381956.69	1188704.25
666	381944.69	1188691.14
667	381930.29	1188675.62
668	381966.21	1188644.34
669	381986.53	1188664.24
670	382001.78	1188655.89
671	382039.15	1188709.74
672	382034.90	1188722.75
673	382042.62	1188734.22
674	382029.64	1188741.53
675	382012.74	1188750.87
676	381993.17	1188761.89
677	381983.35	1188767.29
678	381975.61	1188771.50
679	381966.80	1188776.48
680	381962.12	1188779.04

Вторая территория

№ точки	x	y
681	381798.82	1186790.07
682	381789.68	1186786.93
683	381786.58	1186785.89
684	381780.59	1186784.13
685	381772.48	1186781.46
686	381761.33	1186778.77
687	381752.60	1186775.63
688	381742.71	1186772.10
689	381743.70	1186764.82
690	381743.80	1186760.68
691	381743.95	1186756.04
692	381743.17	1186756.02
693	381743.56	1186743.60
694	381744.08	1186735.14
695	381744.35	1186724.73
696	381743.67	1186724.71
697	381743.85	1186718.11
698	381751.28	1186718.30
699	381769.30	1186718.42
700	381784.40	1186716.53
701	381814.60	1186711.77
702	381852.76	1186705.03
703	381866.16	1186725.20
704	381870.57	1186733.04
705	381885.15	1186768.06
706	381849.99	1186777.22
707	381801.09	1186789.55

Общая протяженность границ округа горно-санитарной охраны курорта федерального значения Зеленоградск - 49814 метров.



Система координат: МСК-39

№ точки	x	y	(Mt), м
1	379302.80	1181801.18	5
2	379559.22	1182132.31	5
3	379620.42	1182098.28	5
4	379865.14	1182399.85	5
5	379855.07	1182406.56	5
6	379873.09	1182413.14	5
7	379904.73	1182384.57	5
8	380009.57	1182254.27	5
9	380068.82	1182170.51	5
10	380037.27	1182060.50	5
11	380005.76	1181892.17	5
12	379969.51	1181821.86	5
13	379933.63	1181692.49	5
14	380020.57	1181680.50	5
15	382046.70	1181400.32	5
16	382103.85	1181507.98	5

№ точки	x	y	(Mt), м
17	382122.75	1181602.17	5
18	382146.00	1181685.41	5
19	382183.57	1181808.15	5
20	382210.22	1181886.17	5
21	382234.02	1181966.63	5
22	382254.69	1182048.99	5
23	382263.31	1182086.73	5
24	382289.74	1182162.68	5
25	382310.91	1182221.57	5
26	382349.57	1182309.95	5
27	382356.18	1182323.67	5
28	382366.21	1182344.73	5
29	382411.52	1182447.00	5
30	382451.64	1182553.30	5
31	382505.75	1182692.75	5
32	382540.00	1182788.33	5
33	382540.19	1182788.85	5
34	382540.86	1182790.73	5
35	382542.01	1182793.95	5
36	382555.43	1182831.76	5
37	382593.20	1182939.73	5
38	382618.57	1183018.50	5
39	382647.63	1183083.19	5
40	382677.43	1183151.08	5
41	382716.21	1183231.75	5
42	382752.04	1183315.75	5
43	382784.49	1183402.64	5
44	382810.73	1183478.18	5
45	382853.20	1183584.10	5
46	382857.68	1183595.20	5
47	382956.69	1183864.69	5
48	383017.99	1184009.51	5
49	383068.27	1184160.36	5
50	383148.89	1184407.51	5
51	383172.74	1184475.48	5
52	383206.17	1184573.86	5

№ точки	x	y	(Mt), м
53	383420.37	1185102.82	5
54	383475.82	1185189.35	5
55	383527.75	1185280.43	5
56	383575.60	1185375.69	5
57	383582.08	1185389.49	5
58	383635.37	1185511.08	5
59	383671.16	1185588.07	5
60	383676.71	1185597.93	5
61	383728.06	1185682.75	5
62	383740.63	1185704.00	5
63	383740.92	1185704.42	5
64	383772.78	1185748.53	5
65	383866.37	1185885.33	5
66	383965.66	1186048.17	5
67	383972.20	1186058.39	5
68	383979.34	1186069.61	5
69	384061.55	1186211.23	5
70	384099.22	1186285.22	5
71	384117.42	1186316.41	5
72	384136.02	1186349.66	5
73	384154.82	1186384.88	5
74	384162.43	1186399.49	5
75	384219.41	1186507.64	5
76	384219.42	1186507.65	5
77	384286.52	1186659.27	5
78	384324.78	1186741.94	5
79	384392.35	1186890.79	5
80	384439.54	1186989.64	5
81	384447.32	1187005.48	5
82	384488.73	1187095.33	5
83	384586.27	1187289.50	5
84	384650.46	1187395.89	5
85	384663.44	1187418.99	5
86	384696.14	1187479.59	5
87	384727.56	1187543.01	5
88	384757.39	1187609.02	5

№ точки	x	y	(Mt), м
89	384761.84	1187619.37	5
90	384800.62	1187696.76	5
91	384841.78	1187789.40	5
92	384892.28	1187914.38	5
93	384914.86	1187972.68	5
94	384930.09	1188013.85	5
95	384991.46	1188140.87	5
96	385000.27	1188159.34	5
97	385009.62	1188179.50	5
98	385019.43	1188201.29	5
99	385028.32	1188221.37	5
100	385045.89	1188256.78	5
101	385079.82	1188323.79	5
102	385111.98	1188393.73	5
103	385150.99	1188459.86	5
104	385233.12	1188584.15	5
105	385296.89	1188683.16	5
106	385332.95	1188740.40	5
107	385355.41	1188774.18	5
108	385447.70	1188898.84	5
109	385523.57	1189001.25	5
110	385640.37	1189171.49	5
111	385697.21	1189259.53	5
112	385750.28	1189352.09	5
113	385797.68	1189423.66	5
114	385852.05	1189505.57	5
115	385966.06	1189681.95	5
116	386064.20	1189851.37	5
117	386129.95	1189962.36	5
118	386184.19	1190039.21	5
119	386233.98	1190111.92	5
120	386250.16	1190136.70	5
121	386252.51	1190140.32	5
122	386255.97	1190145.66	5
123	386260.51	1190152.73	5
124	386272.06	1190170.79	5

№ точки	x	y	(Mt), м
125	386298.41	1190213.13	5
126	386324.70	1190257.88	5
127	386350.71	1190304.95	5
128	386352.16	1190307.65	5
129	386382.81	1190357.74	5
130	386402.14	1190390.02	5
131	386421.86	1190424.40	5
132	386441.77	1190460.81	5
133	386463.39	1190496.30	5
134	386481.12	1190524.92	5
135	386519.73	1190588.41	5
136	386525.62	1190596.51	5
137	386565.88	1190653.91	5
138	386605.24	1190714.48	5
139	386643.36	1190778.12	5
140	386669.75	1190820.83	5
141	386703.97	1190873.13	5
142	386737.54	1190928.18	5
143	386813.72	1191057.72	5
144	386822.64	1191073.04	5
145	386827.47	1191080.63	5
146	386836.91	1191095.40	5
147	386847.26	1191111.96	5
148	386910.62	1191214.38	5
149	386922.70	1191234.17	5
150	386935.58	1191255.84	5
151	386949.13	1191279.35	5
152	386968.51	1191313.48	5
153	387012.19	1191385.52	5
154	387073.86	1191475.32	5
155	387220.82	1191657.01	5
156	387230.48	1191668.93	5
157	387241.39	1191682.65	5
158	387253.51	1191698.18	5
159	387352.76	1191825.81	5
160	387434.22	1191926.88	5

№ точки	x	y	(Mt), м
161	387463.73	1191960.15	5
162	387477.81	1191976.05	5
163	387498.98	1192000.32	5
164	387521.17	1192026.64	5
165	387544.26	1192055.04	5
166	387595.94	1192119.78	5
167	387607.48	1192134.38	5
168	387620.22	1192150.82	5
169	387634.08	1192169.12	5
170	387664.07	1192209.20	5
171	387735.34	1192310.81	5
172	387801.25	1192418.51	5
173	387842.07	1192485.93	5
174	387891.11	1192563.01	5
175	387911.57	1192594.45	5
176	387958.51	1192670.19	5
177	387990.63	1192719.34	5
178	388047.24	1192819.30	5
179	386451.67	1194081.89	5
180	386425.36	1194043.58	5
181	386387.02	1193990.89	5
182	386371.60	1193966.97	5
183	386344.39	1193915.11	5
184	386311.76	1193865.60	5
185	386304.78	1193849.45	5
186	386298.22	1193834.42	5
187	386290.15	1193814.77	5
188	386282.31	1193777.44	5
189	386281.29	1193773.98	5
190	386279.38	1193769.31	5
191	386272.05	1193755.99	5
192	386251.66	1193727.43	5
193	386234.49	1193691.05	5
194	386214.04	1193659.59	5
195	386197.57	1193640.78	5
196	386166.41	1193584.71	5

№ точки	x	y	(Mt), м
197	386126.03	1193527.17	5
198	386109.44	1193496.34	5
199	386086.30	1193462.83	5
200	386062.24	1193413.52	5
201	386032.24	1193373.45	5
202	385980.56	1193308.69	5
203	385966.48	1193292.78	5
204	385957.85	1193286.05	5
205	385940.02	1193267.47	5
206	385922.11	1193247.17	5
207	385893.70	1193208.99	5
208	385880.06	1193195.41	5
209	385870.27	1193186.28	5
210	385857.36	1193172.20	5
211	385827.65	1193126.34	5
212	385814.07	1193112.25	5
213	385804.45	1193104.84	5
214	385797.83	1193096.47	5
215	385766.12	1193050.93	5
216	385670.57	1192927.30	5
217	385465.48	1192675.94	5
218	385442.03	1192642.78	5
219	385424.22	1192613.00	5
220	385330.42	1192476.37	5
221	385242.34	1192331.12	5
222	385208.72	1192271.89	5
223	385145.37	1192169.47	5
224	385109.38	1192114.57	5
225	385088.62	1192076.76	5
226	385012.44	1191947.25	5
227	384983.69	1191907.39	5
228	384950.70	1191853.84	5
229	384907.85	1191779.22	5
230	384852.98	1191703.85	5
231	384771.16	1191569.31	5
232	384745.41	1191531.15	5

№ точки	x	y	(Mt), м
233	384706.17	1191463.88	5
234	384675.87	1191407.01	5
235	384630.99	1191333.71	5
236	384608.91	1191296.23	5
237	384586.17	1191253.74	5
238	384574.62	1191235.67	5
239	384558.44	1191210.89	5
240	384522.04	1191168.31	5
241	384510.47	1191152.57	5
242	384487.74	1191110.75	5
243	384466.27	1191079.95	5
244	384423.27	1191028.33	5
245	384400.73	1191007.51	5
246	384388.15	1190992.77	5
247	384380.56	1190980.71	5
248	384371.70	1190959.99	5
249	384352.25	1190924.86	5
250	384348.33	1190913.17	5
251	384342.84	1190884.79	5
252	384334.97	1190863.41	5
253	384315.72	1190851.61	5
254	384302.83	1190835.86	5
255	384300.19	1190828.51	5
256	384298.96	1190815.16	5
257	384290.04	1190802.44	5
258	384278.20	1190774.69	5
259	384271.36	1190750.97	5
260	384262.42	1190740.92	5
261	384250.82	1190731.51	5
262	384216.74	1190690.29	5
263	384200.56	1190662.19	5
264	384188.39	1190641.10	5
265	384178.33	1190618.34	5
266	384164.56	1190588.20	5
267	384157.96	1190576.48	5
268	384132.84	1190543.99	5

№ точки	x	y	(Mt), м
269	384116.99	1190519.55	5
270	384057.51	1190438.16	5
271	384040.68	1190410.71	5
272	384027.16	1190387.28	5
273	384016.30	1190365.54	5
274	384003.50	1190334.80	5
275	383988.02	1190306.02	5
276	383975.79	1190289.94	5
277	383957.91	1190270.15	5
278	383945.35	1190253.07	5
279	383917.95	1190211.89	5
280	383878.69	1190146.63	5
281	383828.72	1190090.98	5
282	383783.97	1190049.34	5
283	383762.80	1190024.53	5
284	383735.82	1189970.35	5
285	383698.85	1189913.11	5
286	383688.68	1189887.37	5
287	383666.23	1189853.55	5
288	383643.08	1189823.06	5
289	383612.70	1189778.54	5
290	383583.06	1189722.00	5
291	383564.88	1189698.54	5
292	383542.64	1189682.73	5
293	383532.07	1189667.33	5
294	383507.35	1189624.16	5
295	383492.24	1189590.73	5
296	383477.42	1189562.63	5
297	383433.79	1189502.34	5
298	383399.87	1189437.45	5
299	383383.67	1189417.33	5
300	383365.85	1189389.55	5
301	383354.32	1189367.81	5
302	383350.40	1189355.79	5
303	383345.13	1189345.75	5
304	383322.67	1189313.94	5

№ точки	x	y	(Mt), м
305	383300.72	1189253.10	5
306	383289.54	1189230.03	5
307	383277.40	1189198.95	5
308	383256.65	1189159.46	5
309	383241.26	1189117.03	5
310	383236.81	1189111.04	5
311	383234.97	1189108.17	5
312	383233.53	1189105.47	5
313	383232.11	1189102.74	5
314	383228.74	1189095.50	5
315	383226.08	1189089.61	5
316	383224.24	1189085.32	5
317	383222.30	1189082.17	5
318	383220.84	1189080.79	5
319	383219.02	1189079.32	5
320	383215.95	1189077.52	5
321	383215.06	1189076.92	5
322	383211.38	1189075.04	5
323	383209.48	1189073.74	5
324	383208.02	1189072.42	5
325	383205.44	1189069.44	5
326	383203.23	1189065.55	5
327	383199.76	1189058.43	5
328	383197.15	1189051.76	5
329	383195.95	1189047.71	5
330	383194.07	1189040.63	5
331	383192.86	1189036.94	5
332	383191.57	1189033.29	5
333	383189.05	1189026.81	5
334	383185.91	1189018.91	5
335	383183.84	1189014.12	5
336	383182.18	1189010.69	5
337	383180.57	1189006.99	5
338	383179.12	1189003.17	5
339	383177.91	1188999.66	5
340	383176.65	1188995.56	5

№ точки	x	y	(Mt), м
341	383175.71	1188992.82	5
342	383174.91	1188990.74	5
343	383174.32	1188989.35	5
344	383173.83	1188988.19	5
345	383173.73	1188987.97	5
346	383172.19	1188985.64	5
347	383170.80	1188983.43	5
348	383169.53	1188981.69	5
349	383167.55	1188978.94	5
350	383165.55	1188975.48	5
351	383164.62	1188973.65	5
352	383102.31	1188999.58	5
353	383069.52	1189013.23	5
354	383066.91	1189013.52	5
355	383060.59	1189015.93	5
356	383047.49	1189021.67	5
357	383034.25	1189027.42	5
358	383016.85	1189033.12	5
359	383002.66	1189040.39	5
360	382971.68	1189056.74	5
361	382954.25	1189066.28	5
362	382937.30	1189074.91	5
363	382926.82	1189079.60	5
364	382920.67	1189081.09	5
365	382914.21	1189081.51	5
366	382905.93	1189078.24	5
367	382895.35	1189071.50	5
368	382892.26	1189066.92	5
369	382891.13	1189065.41	5
370	382883.30	1189047.88	5
371	382834.88	1189035.77	5
372	382758.12	1189014.18	5
373	382700.54	1189011.66	5
374	382648.85	1189019.60	5
375	382413.04	1189150.79	5
376	382272.37	1188995.13	5

№ точки	x	y	(Mt), м
377	382011.91	1188984.26	5
378	381510.91	1189273.72	5
379	381304.71	1189323.06	5
380	381273.60	1189330.51	5
381	381140.04	1189382.85	5
382	381144.92	1189389.06	5
383	381153.13	1189403.34	5
384	381158.32	1189413.54	5
385	381161.20	1189425.72	5
386	381161.78	1189437.90	5
387	381158.67	1189451.04	5
388	381159.42	1189453.14	5
389	381162.65	1189455.12	5
390	381168.03	1189457.22	5
391	381174.21	1189458.48	5
392	381195.07	1189465.92	5
393	381199.68	1189470.00	5
394	381203.14	1189473.42	5
395	381206.66	1189479.36	5
396	381210.31	1189489.14	5
397	381212.73	1189496.46	5
398	381222.60	1189536.24	5
399	381223.77	1189566.84	5
400	381207.11	1189587.48	5
401	381206.85	1189590.18	5
402	381210.28	1189593.78	5
403	381225.10	1189614.48	5
404	381223.39	1189647.00	5
405	381218.53	1189671.06	5
406	381217.03	1189692.78	5
407	381210.26	1189718.88	5
408	381208.23	1189728.72	5
409	381206.82	1189784.16	5
410	381192.43	1189833.42	5
411	381186.03	1189868.46	5
412	381186.24	1189877.04	5

№ точки	x	y	(Mt), м
413	381186.07	1189902.12	5
414	381192.99	1189931.46	5
415	381242.04	1190001.12	5
416	381273.37	1190033.70	5
417	381302.21	1190036.94	5
418	381327.22	1190033.82	5
419	381350.60	1190038.98	5
420	381434.01	1190096.16	5
421	381457.14	1190104.56	5
422	381514.14	1190099.52	5
423	381597.32	1190117.22	5
424	381677.91	1190193.72	5
425	381693.32	1190215.08	5
426	381708.58	1190310.36	5
427	381735.68	1190400.24	5
428	381739.00	1190411.34	5
429	381750.22	1190489.58	5
430	381754.08	1190604.48	5
431	381753.22	1190636.04	5
432	381751.82	1190649.30	5
433	381748.85	1190662.44	5
434	381746.97	1190668.20	5
435	381741.69	1190672.88	5
436	381734.12	1190676.42	5
437	381690.56	1190697.54	5
438	381644.12	1190725.56	5
439	381614.42	1190755.44	5
440	381605.80	1190765.88	5
441	381599.85	1190773.32	5
442	381591.42	1190786.82	5
443	381588.28	1190799.48	5
444	381593.44	1190813.10	5
445	381591.61	1190825.82	5
446	381586.30	1190833.26	5
447	381570.91	1190843.22	5
448	381547.76	1190853.18	5

№ точки	x	y	(Mt), м
449	381508.35	1190861.88	5
450	381487.76	1190866.32	5
451	381463.82	1190871.84	5
452	381454.95	1190873.64	5
453	381449.89	1190873.70	5
454	381419.56	1190885.10	5
455	381376.17	1190910.12	5
456	381342.19	1190934.06	5
457	381322.71	1190950.92	5
458	381301.73	1190970.60	5
459	381236.38	1191049.50	5
460	381146.12	1191119.40	5
461	381105.85	1191162.84	5
462	381100.52	1191168.96	5
463	381080.87	1191184.62	5
464	381069.75	1191187.62	5
465	381013.25	1191182.46	5
466	381002.83	1191180.24	5
467	380998.92	1191179.34	5
468	380991.47	1191176.58	5
469	380985.71	1191173.34	5
470	380979.68	1191170.16	5
471	380972.33	1191167.76	5
472	380966.03	1191166.14	5
473	380961.95	1191186.60	5
474	380960.20	1191196.98	5
475	380948.91	1191254.82	5
476	380938.17	1191289.62	5
477	380925.65	1191312.06	5
478	380912.97	1191354.60	5
479	380893.27	1191398.52	5
480	380881.37	1191411.42	5
481	380873.18	1191418.50	5
482	380857.88	1191425.76	5
483	380834.98	1191430.08	5
484	380807.37	1191430.68	5

№ точки	x	y	(Mt), м
485	380796.32	1191431.16	5
486	380792.60	1191432.90	5
487	380790.56	1191434.58	5
488	380788.87	1191436.56	5
489	380781.08	1191450.90	5
490	380765.34	1191495.12	5
491	380762.53	1191498.96	5
492	380756.94	1191506.34	5
493	380749.52	1191511.80	5
494	380743.19	1191514.14	5
495	380693.70	1191513.36	5
496	380687.39	1191513.30	5
497	380657.67	1191492.54	5
498	380652.48	1191491.10	5
499	380647.08	1191491.52	5
500	380642.54	1191493.08	5
501	380639.02	1191496.44	5
502	380636.80	1191501.42	5
503	380636.40	1191517.32	5
504	380640.98	1191578.40	5
505	380640.37	1191582.78	5
506	380639.17	1191586.44	5
507	380595.77	1191634.62	5
508	380588.60	1191636.06	5
509	380583.35	1191635.70	5
510	380569.67	1191628.02	5
511	380557.30	1191620.52	5
512	380551.17	1191618.54	5
513	380541.41	1191616.02	5
514	380533.82	1191615.24	5
515	380527.40	1191615.36	5
516	380521.54	1191615.90	5
517	380515.54	1191616.74	5
518	380511.01	1191617.58	5
519	380506.33	1191618.87	5
520	380482.71	1191626.58	5

№ точки	x	y	(Mt), м
521	380460.53	1191640.10	5
522	380438.79	1191668.35	5
523	380438.22	1191676.24	5
524	380429.19	1191689.33	5
525	380416.67	1191702.00	5
526	380409.75	1191687.10	5
527	380409.03	1191677.36	5
528	380410.93	1191668.45	5
529	380397.05	1191658.37	5
530	380383.70	1191652.68	5
531	380347.06	1191649.17	5
532	380312.69	1191652.56	5
533	380299.49	1191661.15	5
534	380291.79	1191673.46	5
535	380279.76	1191702.84	5
536	380266.51	1191714.41	5
537	380254.42	1191720.02	5
538	380247.84	1191719.72	5
539	380229.98	1191718.02	5
540	380222.60	1191720.08	5
541	380217.05	1191724.51	5
542	380211.51	1191727.64	5
543	380203.34	1191729.42	5
544	380188.63	1191729.06	5
545	380183.38	1191726.93	5
546	380170.06	1191712.77	5
547	380162.58	1191711.28	5
548	380153.23	1191713.72	5
549	380117.33	1191735.96	5
550	380111.54	1191737.37	5
551	380077.87	1191819.02	5
552	380076.99	1191821.64	5
553	380042.75	1191816.96	5
554	379940.12	1191801.09	5
555	379730.65	1191754.69	5
556	379490.43	1191811.62	5

№ точки	x	y	(Mt), м
557	379420.23	1191813.67	5
558	379414.12	1191637.55	5
559	379485.00	1191634.11	5
560	379483.29	1191583.32	5
561	379411.50	1191584.69	5
562	379408.33	1191377.85	5
563	379481.09	1190912.58	5
564	379389.77	1190845.85	5
565	379477.17	1190290.36	5
566	379343.23	1190274.76	5
567	379369.00	1190121.21	5
568	379188.55	1190071.54	5
569	379177.97	1190055.72	5
570	379129.99	1190092.57	5
571	378129.75	1189991.79	5
572	378144.71	1189745.35	5
573	377999.70	1189728.72	5
574	377905.51	1189697.39	5
575	377774.50	1189646.62	5
576	377395.59	1189453.81	5
577	377270.07	1189388.06	5
578	377154.63	1189320.03	5
579	376921.72	1189198.09	5
580	376635.16	1189062.54	5
581	376493.93	1188977.65	5
582	376617.75	1188922.06	5
583	376781.04	1188849.73	5
584	376840.01	1188826.22	5
585	376853.65	1188827.16	5
586	376877.47	1188834.99	5
587	377061.59	1188836.16	5
588	377069.23	1188841.34	5
589	377086.31	1188836.32	5
590	377115.32	1188832.25	5
591	377129.85	1188825.51	5
592	377142.00	1188821.88	5

№ точки	x	y	(Mt), м
593	377144.90	1188813.00	5
594	377128.53	1188775.47	5
595	377109.95	1188701.91	5
596	377100.65	1188690.75	5
597	376976.60	1188628.31	5
598	376937.23	1188619.22	5
599	376819.23	1188586.19	5
600	376769.77	1188578.32	5
601	376738.47	1188538.51	5
602	376960.34	1187666.73	5
603	377117.53	1187740.29	5
604	377385.01	1187773.37	5
605	377428.19	1187711.87	5
606	377442.92	1187604.04	5
607	377491.61	1187280.73	5
608	377450.32	1187249.85	5
609	377453.69	1187171.81	5
610	377187.95	1187069.12	5
611	377519.34	1186008.29	5
612	377462.31	1186009.07	5
613	377450.05	1186005.75	5
614	377397.35	1185947.77	5
615	377387.60	1185929.17	5
616	377384.97	1185891.86	5
617	377374.24	1185842.36	5
618	377550.36	1185314.56	5
619	377598.96	1185296.05	5
620	378052.67	1185465.06	5
621	378057.55	1185452.87	5
622	378084.42	1184947.55	5
623	378068.36	1184828.37	5
624	377872.62	1184642.71	5
625	377906.27	1184082.51	5
626	378519.92	1184130.01	5
627	378589.56	1183900.53	5
628	378671.83	1183723.22	5

№ точки	x	y	(Mt), м
629	378751.32	1183654.08	5
630	378745.59	1183601.49	5
631	378620.93	1183342.55	5
632	378530.07	1183281.89	5
633	378427.60	1183040.77	5
634	378422.55	1183014.84	5
635	378393.99	1182797.87	5
636	378384.67	1182708.92	5
637	378562.03	1182693.89	5
638	378581.90	1182696.86	5
639	378643.00	1182714.17	5
640	378688.06	1182734.82	5
641	378733.30	1182762.49	5
642	378781.93	1182807.02	5
643	378821.95	1182860.39	5
644	378848.88	1182854.35	5
645	378755.93	1182483.58	5
646	378757.43	1182483.27	5
647	378713.72	1182315.23	5
648	378677.27	1182169.85	5
649	378833.27	1182069.56	5
650	379007.93	1182009.74	5
651	379008.51	1182009.55	5
652	379008.54	1182009.52	5
653	379025.53	1182000.31	5
654	379115.98	1181936.26	5
655	379192.26	1181879.45	5
656	381955.26	1188782.11	5
657	381952.02	1188781.70	5
658	381950.92	1188781.38	5
659	381949.59	1188780.47	5
660	381938.62	1188769.37	5
661	381917.56	1188746.45	5
662	381926.17	1188738.51	5
663	381961.56	1188709.99	
664	381958.13	1188705.87	5

№ точки	x	y	(Mt), м
665	381956.69	1188704.25	5
666	381944.69	1188691.14	5
667	381930.29	1188675.62	5
668	381966.21	1188644.34	5
669	381986.53	1188664.24	5
670	382001.78	1188655.89	5
671	382039.15	1188709.74	5
672	382034.90	1188722.75	5
673	382042.62	1188734.22	5
674	382029.64	1188741.53	5
675	382012.74	1188750.87	5
676	381993.17	1188761.89	5
677	381983.35	1188767.29	5
678	381975.61	1188771.50	5
679	381966.80	1188776.48	5
680	381962.12	1188779.04	5
681	381798.82	1186790.07	5
682	381789.68	1186786.93	5
683	381786.58	1186785.89	5
684	381780.59	1186784.13	5
685	381772.48	1186781.46	5
686	381761.33	1186778.77	5
687	381752.60	1186775.63	5
688	381742.71	1186772.10	5
689	381743.70	1186764.82	5
690	381743.80	1186760.68	5
691	381743.95	1186756.04	5
692	381743.17	1186756.02	5
693	381743.56	1186743.60	5
694	381744.08	1186735.14	5
695	381744.35	1186724.73	5
696	381743.67	1186724.71	5
697	381743.85	1186718.11	5
698	381751.28	1186718.30	5
699	381769.30	1186718.42	5
700	381784.40	1186716.53	5

№ точки	x	y	(Mt), м
701	381814.60	1186711.77	5
702	381852.76	1186705.03	5
703	381866.16	1186725.20	5
704	381870.57	1186733.04	5
705	381885.15	1186768.06	5
706	381849.99	1186777.22	5
707	381801.09	1186789.55	5

2. Текстовое и графическое описание местоположения границ первой зоны округа горно-санитарной охраны курорта федерального значения Зеленоградск с перечнем координат характерных точек этих границ.

Первый участок - зона охраны пляжей и прилегающей к ним акватории Балтийского моря - граница начинается от точки № 1 ($x=380020.57$, $y=1181680.50$) и идет по границе округа горно-санитарной охраны до точки № 339 ($x=383102.31$, $y=1188999.58$). От точки № 339 граница идет 990 метров вдоль леса, далее проходит 5800 метров в том же направлении вдоль берега, далее идет 1380 метров по северо-западной границе лесных кварталов до точки № 1.

Второй участок - зона охраны месторождения минеральных вод (скважин) - расположен на территории г. Зеленоградска, граница начинается от точки № 501 ($x=382406.53$, $y=1187724.66$) и идет по азимуту $78^{\circ}26'30''$ - 24 метра, далее по азимуту $166^{\circ}21'20''$ - 31 метр, по азимуту $259^{\circ}52'53''$ - 25 метров, по азимуту $349^{\circ}12'30''$ - 30 метров до точки № 501.

Третий участок - зона охраны месторождения минеральных вод (скважин) - расположен на территории г. Зеленоградска, граница начинается от точки № 514 ($x=381382.74$, $y=1188808.09$) и идет по азимуту $49^{\circ}21'11''$ - 30 метров, далее по азимуту $139^{\circ}20'19''$ - 30 метров, по азимуту $229^{\circ}21'3''$ - 30 метров, по азимуту $319^{\circ}21'56''$ - 30 метров до точки № 514.

Четвертый участок - зона охраны месторождения минеральных вод (скважин) - расположен на территории г. Зеленоградска, граница начинается от точки № 518 ($x=381406.26$, $y=1188411.13$) и идет по азимуту $51^{\circ}10'13''$ - 30 метров, далее по азимуту $141^{\circ}8'25''$ - 30 метров, по азимуту $231^{\circ}11'41''$ - 30 метров, по азимуту $321^{\circ}10'11''$ - 30 метров до точки № 518.

Пятый участок - зона охраны месторождения минеральных вод (скважин) - расположен на территории г. Зеленоградска, граница

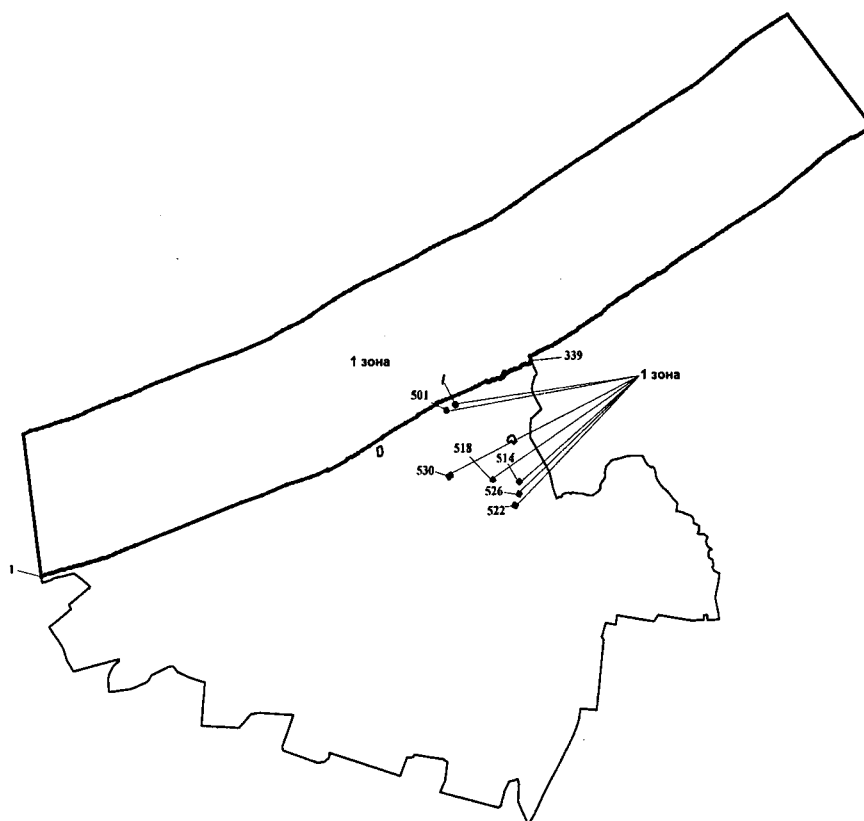
начинается от точки № 522 ($x=381034.48$, $y=1188745.98$) и идет по азимуту $28^{\circ}33'36''$ - 31 метр, далее по азимуту $116^{\circ}49'59''$ - 37 метров, по азимуту $208^{\circ}32'16''$ - 31 метр, по азимуту $296^{\circ}57'49''$ - 37 метров до точки № 522.

Шестой участок - зона охраны месторождения минеральных вод (скважин) - расположен на территории г. Зеленоградска, граница начинается от точки № 526 ($x=381196.31$, $y=1188806.41$) и идет по азимуту $28^{\circ}28'30''$ - 30 метров, далее по азимуту $119^{\circ}53'56''$ - 30 метров, по азимуту $209^{\circ}45'32''$ - 30 метров, по азимуту $299^{\circ}50'39''$ - 29 метров до точки № 526.

Седьмой участок - зона охраны месторождения минеральных вод (скважин) - расположен в южной части г. Зеленоградска, граница начинается от точки № 530 ($x=381459.37$, $y=1187760.36$) и идет по азимуту $55^{\circ}10'42''$ - 55 метров, далее по азимуту $145^{\circ}10'5''$ - 36 метров, по азимуту $235^{\circ}10'11''$ - 55 метров, по азимуту $325^{\circ}10'37''$ - 36 метров до точки № 530.

Восьмой участок - зона охраны месторождения минеральных вод (скважин) - расположен на территории г. Зеленоградска, граница проходит в радиусе 20 метров от центра в точке № I ($x=382475.07$, $y=1187875.11$).

Общая протяженность границ первой зоны округа горно-санитарной охраны курорта федерального значения Зеленоградск - 32448 метров.



Первый участок первой зоны
Система координат: МСК-39

№ точки	x	y	(Mt), м
1	380020.57	1181680.50	5
2	382046.70	1181400.32	5
3	382103.85	1181507.98	5
4	382122.75	1181602.17	5
5	382146.00	1181685.41	5
6	382183.57	1181808.15	5
7	382210.22	1181886.17	5
8	382234.02	1181966.63	5
9	382254.69	1182048.99	5
10	382263.31	1182086.73	5
11	382289.74	1182162.68	5
12	382310.91	1182221.57	5
13	382349.57	1182309.95	5
14	382356.18	1182323.67	5
15	382366.21	1182344.73	5
16	382411.52	1182447.00	5
17	382451.64	1182553.30	5
18	382505.75	1182692.75	5
19	382540.00	1182788.33	5
20	382540.19	1182788.85	5
21	382540.86	1182790.73	5
22	382542.01	1182793.95	5
23	382555.43	1182831.76	5
24	382593.20	1182939.73	5
25	382618.57	1183018.50	5
26	382647.63	1183083.19	5
27	382677.43	1183151.08	5
28	382716.21	1183231.75	5
29	382752.04	1183315.75	5
30	382784.49	1183402.64	5
31	382810.73	1183478.18	5
32	382853.20	1183584.10	5
33	382857.68	1183595.20	5

№ точки	x	y	(Mt), м
34	382956.69	1183864.69	5
35	383017.99	1184009.51	5
36	383068.27	1184160.36	5
37	383148.89	1184407.51	5
38	383172.74	1184475.48	5
39	383206.17	1184573.86	5
40	383420.37	1185102.82	5
41	383475.82	1185189.35	5
42	383527.75	1185280.43	5
43	383575.60	1185375.69	5
44	383582.08	1185389.49	5
45	383635.37	1185511.08	5
46	383671.16	1185588.07	5
47	383676.71	1185597.93	5
48	383728.06	1185682.75	5
49	383740.63	1185704.00	5
50	383740.92	1185704.42	5
51	383772.78	1185748.53	5
52	383866.37	1185885.33	5
53	383965.66	1186048.17	5
54	383972.20	1186058.39	5
55	383979.34	1186069.61	5
56	384061.55	1186211.23	5
57	384099.22	1186285.22	5
58	384117.42	1186316.41	5
59	384136.02	1186349.66	5
60	384154.82	1186384.88	5
61	384162.43	1186399.49	5
62	384219.41	1186507.64	5
63	384219.42	1186507.65	5
64	384286.52	1186659.27	5
65	384324.78	1186741.94	5
66	384392.35	1186890.79	5
67	384439.54	1186989.64	5
68	384447.32	1187005.48	5
69	384488.73	1187095.33	5

№ точки	x	y	(Mt), м
70	384586.27	1187289.50	5
71	384650.46	1187395.89	5
72	384663.44	1187418.99	5
73	384696.14	1187479.59	5
74	384727.56	1187543.01	5
75	384757.39	1187609.02	5
76	384761.84	1187619.37	5
77	384800.62	1187696.76	5
78	384841.78	1187789.40	5
79	384892.28	1187914.38	5
80	384914.86	1187972.68	5
81	384930.09	1188013.85	5
82	384991.46	1188140.87	5
83	385000.27	1188159.34	5
84	385009.62	1188179.50	5
85	385019.43	1188201.29	5
86	385028.32	1188221.37	5
87	385045.89	1188256.78	5
88	385079.82	1188323.79	5
89	385111.98	1188393.73	5
90	385150.99	1188459.86	5
91	385233.12	1188584.15	5
92	385296.89	1188683.16	5
93	385332.95	1188740.40	5
94	385355.41	1188774.18	5
95	385447.70	1188898.84	5
96	385523.57	1189001.25	5
97	385640.37	1189171.49	5
98	385697.21	1189259.53	5
99	385750.28	1189352.09	5
100	385797.68	1189423.66	5
101	385852.05	1189505.57	5
102	385966.06	1189681.95	5
103	386064.20	1189851.37	5
104	386129.95	1189962.36	5
105	386184.19	1190039.21	5

№ точки	x	y	(Mt), м
106	386233.98	1190111.92	5
107	386250.16	1190136.70	5
108	386252.51	1190140.32	5
109	386255.97	1190145.66	5
110	386260.51	1190152.73	5
111	386272.06	1190170.79	5
112	386298.41	1190213.13	5
113	386324.70	1190257.88	5
114	386350.71	1190304.95	5
115	386352.16	1190307.65	5
116	386382.81	1190357.74	5
117	386402.14	1190390.02	5
118	386421.86	1190424.40	5
119	386441.77	1190460.81	5
120	386463.39	1190496.30	5
121	386481.12	1190524.92	5
122	386519.73	1190588.41	5
123	386525.62	1190596.51	5
124	386565.88	1190653.91	5
125	386605.24	1190714.48	5
126	386643.36	1190778.12	5
127	386669.75	1190820.83	5
128	386703.97	1190873.13	5
129	386737.54	1190928.18	5
130	386813.72	1191057.72	5
131	386822.64	1191073.04	5
132	386827.47	1191080.63	5
133	386836.91	1191095.40	5
134	386847.26	1191111.96	5
135	386910.62	1191214.38	5
136	386922.70	1191234.17	5
137	386935.58	1191255.84	5
138	386949.13	1191279.35	5
139	386968.51	1191313.48	5
140	387012.19	1191385.52	5
141	387073.86	1191475.32	5

№ точки	x	y	(Mt), м
142	387220.82	1191657.01	5
143	387230.48	1191668.93	5
144	387241.39	1191682.65	5
145	387253.51	1191698.18	5
146	387352.76	1191825.81	5
147	387434.22	1191926.88	5
148	387463.73	1191960.15	5
149	387477.81	1191976.05	5
150	387498.98	1192000.32	5
151	387521.17	1192026.64	5
152	387544.26	1192055.04	5
153	387595.94	1192119.78	5
154	387607.48	1192134.38	5
155	387620.22	1192150.82	5
156	387634.08	1192169.12	5
157	387664.07	1192209.20	5
158	387735.34	1192310.81	5
159	387801.25	1192418.51	5
160	387842.07	1192485.93	5
161	387891.11	1192563.01	5
162	387911.57	1192594.45	5
163	387958.51	1192670.19	5
164	387990.63	1192719.34	5
165	388047.24	1192819.30	5
166	386451.67	1194081.89	5
167	386425.36	1194043.58	5
168	386387.02	1193990.89	5
169	386371.60	1193966.97	5
170	386344.39	1193915.11	5
171	386311.76	1193865.60	5
172	386304.78	1193849.45	5
173	386298.22	1193834.42	5
174	386290.15	1193814.77	5
175	386282.31	1193777.44	5
176	386281.29	1193773.98	5
177	386279.38	1193769.31	5

№ точки	x	y	(Mt), м
178	386272.05	1193755.99	5
179	386251.66	1193727.43	5
180	386234.49	1193691.05	5
181	386214.04	1193659.59	5
182	386197.57	1193640.78	5
183	386166.41	1193584.71	5
184	386126.03	1193527.17	5
185	386109.44	1193496.34	5
186	386086.30	1193462.83	5
187	386062.24	1193413.52	5
188	386032.24	1193373.45	5
189	385980.56	1193308.69	5
190	385966.48	1193292.78	5
191	385957.85	1193286.05	5
192	385940.02	1193267.47	5
193	385922.11	1193247.17	5
194	385893.70	1193208.99	5
195	385880.06	1193195.41	5
196	385870.27	1193186.28	5
197	385857.36	1193172.20	5
198	385827.65	1193126.34	5
199	385814.07	1193112.25	5
200	385804.45	1193104.84	5
201	385797.83	1193096.47	5
202	385766.12	1193050.93	5
203	385670.57	1192927.30	5
204	385465.48	1192675.94	5
205	385442.03	1192642.78	5
206	385424.22	1192613.00	5
207	385330.42	1192476.37	5
208	385242.34	1192331.12	5
209	385208.72	1192271.89	5
210	385145.37	1192169.47	5
211	385109.38	1192114.57	5
212	385088.62	1192076.76	5
213	385012.44	1191947.25	5

№ точки	x	y	(Mt), м
214	384983.69	1191907.39	5
215	384950.70	1191853.84	5
216	384907.85	1191779.22	5
217	384852.98	1191703.85	5
218	384771.16	1191569.31	5
219	384745.41	1191531.15	5
220	384706.17	1191463.88	5
221	384675.87	1191407.01	5
222	384630.99	1191333.71	5
223	384608.91	1191296.23	5
224	384586.17	1191253.74	5
225	384574.62	1191235.67	5
226	384558.44	1191210.89	5
227	384522.04	1191168.31	5
228	384510.47	1191152.57	5
229	384487.74	1191110.75	5
230	384466.27	1191079.95	5
231	384423.27	1191028.33	5
232	384400.73	1191007.51	5
233	384388.15	1190992.77	5
234	384380.56	1190980.71	5
235	384371.70	1190959.99	5
236	384352.25	1190924.86	5
237	384348.33	1190913.17	5
238	384342.84	1190884.79	5
239	384334.97	1190863.41	5
240	384315.72	1190851.61	5
241	384302.83	1190835.86	5
242	384300.19	1190828.51	5
243	384298.96	1190815.16	5
244	384290.04	1190802.44	5
245	384278.20	1190774.69	5
246	384271.36	1190750.97	5
247	384262.42	1190740.92	5
248	384250.82	1190731.51	5
249	384216.74	1190690.29	5

№ точки	x	y	(Mt), м
250	384200.56	1190662.19	5
251	384188.39	1190641.10	5
252	384178.33	1190618.34	5
253	384164.56	1190588.20	5
254	384157.96	1190576.48	5
255	384132.84	1190543.99	5
256	384116.99	1190519.55	5
257	384057.51	1190438.16	5
258	384040.68	1190410.71	5
259	384027.16	1190387.28	5
260	384016.30	1190365.54	5
261	384003.50	1190334.80	5
262	383988.02	1190306.02	5
263	383975.79	1190289.94	5
264	383957.91	1190270.15	5
265	383945.35	1190253.07	5
266	383917.95	1190211.89	5
267	383878.69	1190146.63	5
268	383828.72	1190090.98	5
269	383783.97	1190049.34	5
270	383762.80	1190024.53	5
271	383735.82	1189970.35	5
272	383698.85	1189913.11	5
273	383688.68	1189887.37	5
274	383666.23	1189853.55	5
275	383643.08	1189823.06	5
276	383612.70	1189778.54	5
277	383583.06	1189722.00	5
278	383564.88	1189698.54	5
279	383542.64	1189682.73	5
280	383532.07	1189667.33	5
281	383507.35	1189624.16	5
282	383492.24	1189590.73	5
283	383477.42	1189562.63	5
284	383433.79	1189502.34	5
285	383399.87	1189437.45	5

№ точки	x	y	(Mt), м
286	383383.67	1189417.33	5
287	383365.85	1189389.55	5
288	383354.32	1189367.81	5
289	383350.40	1189355.79	5
290	383345.13	1189345.75	5
291	383322.67	1189313.94	5
292	383300.72	1189253.10	5
293	383289.54	1189230.03	5
294	383277.40	1189198.95	5
295	383256.65	1189159.46	5
296	383241.26	1189117.03	5
297	383236.81	1189111.04	5
298	383234.97	1189108.17	5
299	383233.53	1189105.47	5
300	383232.11	1189102.74	5
301	383228.74	1189095.50	5
302	383226.08	1189089.61	5
303	383224.24	1189085.32	5
304	383222.30	1189082.17	5
305	383220.84	1189080.79	5
306	383219.02	1189079.32	5
307	383215.95	1189077.52	5
308	383215.06	1189076.92	5
309	383211.38	1189075.04	5
310	383209.48	1189073.74	5
311	383208.02	1189072.42	5
312	383205.44	1189069.44	5
313	383203.23	1189065.55	5
314	383199.76	1189058.43	5
315	383197.15	1189051.76	5
316	383195.95	1189047.71	5
317	383194.07	1189040.63	5
318	383192.86	1189036.94	5
319	383191.57	1189033.29	5
320	383189.05	1189026.81	5
321	383185.91	1189018.91	5

№ точки	x	y	(Mt), м
322	383183.84	1189014.12	5
323	383182.18	1189010.69	5
324	383180.57	1189006.99	5
325	383179.12	1189003.17	5
326	383177.91	1188999.66	5
327	383176.65	1188995.56	5
328	383175.71	1188992.82	5
329	383174.91	1188990.74	5
330	383174.32	1188989.35	5
331	383173.83	1188988.19	5
332	383173.73	1188987.97	5
333	383172.19	1188985.64	5
334	383170.80	1188983.43	5
335	383169.53	1188981.69	5
336	383167.55	1188978.94	5
337	383165.55	1188975.48	5
338	383164.62	1188973.65	5
339	383102.31	1188999.58	5
340	383093.11	1188986.70	5
341	383087.86	1188984.72	5
342	383079.98	1188984.66	5
343	383072.75	1188986.58	5
344	383070.12	1188986.58	5
345	383064.90	1188982.62	5
346	383059.63	1188971.88	5
347	383048.08	1188942.26	5
348	383048.18	1188929.94	5
349	383056.15	1188914.28	5
350	383051.01	1188895.20	5
351	383048.46	1188885.96	5
352	383041.99	1188866.88	5
353	383035.51	1188855.00	5
354	383027.66	1188850.38	5
355	383018.52	1188841.14	5
356	383010.67	1188837.12	5
357	383006.75	1188836.25	5

№ точки	x	y	(Mt), м
358	382981.14	1188770.55	5
359	382990.75	1188769.38	5
360	382994.71	1188766.08	5
361	382991.49	1188756.90	5
362	382983.01	1188747.00	5
363	382977.81	1188739.74	5
364	382968.06	1188724.56	5
365	382967.50	1188709.44	5
366	382967.58	1188696.96	5
367	382965.66	1188689.76	5
368	382959.78	1188685.08	5
369	382946.69	1188676.50	5
370	382929.16	1188646.80	5
371	382924.65	1188633.66	5
372	382918.79	1188627.06	5
373	382914.21	1188623.10	5
374	382910.31	1188618.48	5
375	382908.37	1188613.20	5
376	382908.38	1188611.88	5
377	382916.92	1188611.28	5
378	382929.41	1188608.76	5
379	382940.58	1188607.50	5
380	382944.53	1188605.52	5
381	382945.23	1188598.98	5
382	382943.30	1188593.70	5
383	382934.11	1188592.32	5
384	382922.95	1188591.60	5
385	382903.87	1188597.42	5
386	382889.38	1188603.24	5
387	382888.34	1188603.83	5
388	382888.03	1188567.59	5
389	382862.94	1188567.93	5
390	382863.01	1188582.75	5
391	382847.29	1188553.49	5
392	382845.67	1188550.38	5
393	382844.09	1188547.12	5

№ точки	x	y	(Mt), м
394	382842.57	1188543.71	5
395	382840.95	1188539.95	5
396	382847.80	1188535.32	5
397	382852.44	1188528.78	5
398	382854.49	1188515.64	5
399	382853.25	1188503.16	5
400	382850.70	1188493.32	5
401	382844.21	1188480.12	5
402	382831.80	1188470.88	5
403	382827.26	1188462.96	5
404	382827.37	1188445.86	5
405	382837.27	1188437.40	5
406	382839.94	1188431.52	5
407	382840.61	1188427.56	5
408	382825.62	1188410.40	5
409	382810.62	1188395.22	5
410	382796.94	1188377.40	5
411	382792.84	1188365.25	5
412	382801.57	1188360.31	5
413	382795.78	1188350.08	5
414	382801.94	1188345.14	5
415	382808.97	1188341.17	5
416	382812.17	1188339.36	5
417	382810.39	1188336.12	5
418	382815.54	1188333.21	5
419	382758.27	1188229.49	5
420	382732.09	1188172.15	5
421	382706.34	1188117.71	5
422	382625.18	1187926.18	5
423	382582.42	1187818.57	5
424	382550.89	1187736.15	5
425	382529.79	1187684.57	5
426	382515.15	1187656.57	5
427	382512.88	1187624.64	5
428	382498.61	1187597.28	5
429	382476.01	1187587.92	5

№ точки	x	y	(Mt), м
430	382432.85	1187508.54	5
431	382382.55	1187413.08	5
432	382330.89	1187320.33	5
433	382332.70	1187318.91	5
434	382335.29	1187317.64	5
435	382334.42	1187316.04	5
436	382315.98	1187306.77	5
437	382306.49	1187299.20	5
438	382214.65	1187132.82	5
439	382211.43	1187125.26	5
440	382129.30	1186977.96	5
441	382125.40	1186971.66	5
442	382085.60	1186905.84	5
443	382018.47	1186802.52	5
444	382004.18	1186778.98	5
445	381998.08	1186772.10	5
446	381992.88	1186765.50	5
447	381883.02	1186586.82	5
448	381822.55	1186488.66	5
449	381778.35	1186417.44	5
450	381775.78	1186418.84	5
451	381753.65	1186383.74	5
452	381751.41	1186372.88	5
453	381724.99	1186324.63	5
454	381732.11	1186320.73	5
455	381698.18	1186258.21	5
456	381671.41	1186239.97	5
457	381531.11	1185974.79	5
458	381549.55	1185964.82	5
459	381483.18	1185826.55	5
460	381443.96	1185715.91	5
461	381400.41	1185575.39	5
462	381333.72	1185352.13	5
463	381180.47	1184976.27	5
464	381077.39	1184665.68	5
465	380463.78	1183082.60	5

№ точки	x	y	(Mt), м
466	380460.42	1183073.94	5
467	380415.65	1182958.44	5
468	380404.16	1182927.12	5
469	380383.06	1182876.96	5
470	380355.54	1182808.50	5
471	380334.38	1182766.80	5
472	380308.85	1182695.10	5
473	380295.36	1182670.98	5
474	380285.24	1182629.28	5
475	380282.23	1182593.52	5
476	380268.76	1182565.50	5
477	380256.00	1182529.68	5
478	380245.27	1182484.08	5
479	380235.20	1182433.98	5
480	380225.66	1182403.38	5
481	380211.02	1182357.12	5
482	380193.15	1182308.88	5
483	380188.76	1182283.50	5
484	380181.89	1182241.86	5
485	380174.32	1182209.34	5
486	380160.95	1182166.98	5
487	380150.78	1182133.14	5
488	380145.21	1182092.16	5
489	380121.52	1182037.38	5
490	380117.28	1182024.96	5
491	380116.42	1182022.38	5
492	380117.35	1181999.04	5
493	380117.99	1181982.78	5
494	380109.76	1181950.86	5
495	380093.79	1181906.58	5
496	380076.56	1181860.92	5
497	380070.91	1181831.64	5
498	380061.40	1181796.48	5
499	380048.15	1181735.94	5
500	380023.12	1181687.70	5

Второй участок первой зоны
Система координат: МСК-39

№ точки	x	y	(Mt), м
501	382406.53	1187724.66	5
502	382408.25	1187733.13	5
503	382409.61	1187739.78	5
504	382411.50	1187748.13	5
505	382381.18	1187755.49	5
506	382378.74	1187742.43	5
507	382377.58	1187735.93	5
508	382377.11	1187730.73	5
509	382377.85	1187730.18	5
510	382379.72	1187729.69	5
511	382383.16	1187729.06	5
512	382385.27	1187728.67	5
513	382392.05	1187727.42	5

Третий участок первой зоны
Система координат: МСК-39

№ точки	x	y	(Mt), м
514	381382.74	1188808.09	5
515	381402.28	1188830.85	5
516	381379.52	1188850.40	5
517	381359.97	1188827.63	5

Четвертый участок первой зоны
Система координат: МСК-39

№ точки	x	y	(Mt), м
518	381406.26	1188411.13	5
519	381424.78	1188434.14	5
520	381401.05	1188453.26	5
521	381382.53	1188430.23	5

Пятый участок первой зоны
Система координат: МСК-39

№ точки	x	y	(Mt), м
522	381034.48	1188745.98	5
523	381061.56	1188760.72	5
524	381044.74	1188793.97	5
525	381017.58	1188779.20	5

Шестой участок первой зоны
Система координат: МСК-39

№ точки	x	y	(Mt), м
526	381196.31	1188806.41	5
527	381222.73	1188820.74	5
528	381207.78	1188846.74	5
529	381181.72	1188831.84	5

Седьмой участок первой зоны
Система координат: МСК-39

№ точки	x	y	(Mt), м
530	381459.37	1187760.36	5
531	381490.81	1187805.56	5
532	381460.99	1187826.31	5
533	381429.54	1187781.11	5

Восьмой участок первой зоны
Система координат: МСК-39

№ точки	x	y	(Mt), м
534	382478.05	1187895.04	5
535	382472.49	1187894.91	5
536	382468.10	1187893.79	5
537	382466.50	1187893.09	5
538	382463.42	1187891.36	5

№ точки	x	y	(Mt), м
539	382460.33	1187888.57	5
540	382458.11	1187885.52	5
541	382456.15	1187881.40	5
542	382455.72	1187879.54	5
543	382455.55	1187878.82	5
544	382455.38	1187878.08	5
545	382455.05	1187873.68	5
546	382456.04	1187869.11	5
547	382457.11	1187866.99	5
548	382460.81	1187861.48	5
549	382463.30	1187859.41	5
550	382465.78	1187857.90	5
551	382471.51	1187855.84	5
552	382475.81	1187855.18	5
553	382480.80	1187855.89	5
554	382485.79	1187857.83	5
555	382489.34	1187860.83	5
556	382492.23	1187864.17	5
557	382494.86	1187870.75	5
558	382495.09	1187873.82	5
559	382494.63	1187880.13	5
560	382494.03	1187882.61	5
561	382492.26	1187885.50	5
562	382488.57	1187890.38	5
563	382484.15	1187893.08	5

3. Текстовое и графическое описание местоположения границ второй зоны округа горно-санитарной охраны курорта федерального значения Зеленоградск с перечнем координат характерных точек этих границ.

Граница начинается от точки № 1 ($x=379302.80$, $y=1181801.18$) и идет по границе округа горно-санитарной охраны до точки № 14 ($x=380020.57$, $y=1181680.50$), от точки № 14 идет на северо-восток по юго-восточной границе первого участка первой зоны округа горно-санитарной охраны до точки № 176 ($x=383102.31$, $y=1188999.58$), от точки № 176 идет по границе округа горно-санитарной охраны до точки № 374 ($x=380111.54$, $y=1191737.37$), далее по азимуту $292^{\circ}51'48.24''$ идет

335 метров, далее по азимуту $272^{\circ}56'16.8''$ идет 250 метров до улучшенной грунтовой дороги, пересекает улучшенную грунтовую дорогу, по азимуту $261^{\circ}06'56.16''$ идет 230 метров через луг, пересекает канаву Малая, идет 1120 метров на запад по северной стороне мелиоративного канала до автомобильной дороги Калининград - Зеленоградск, пересекает автомобильную дорогу, идет 170 метров на северо-запад по западной стороне полосы отвода автомобильной дороги Калининград - Зеленоградск, далее идет 630 метров на юго-запад по левому берегу р. Зеленоградка, далее идет 970 метров на юго-запад по северной стороне полосы отвода автомобильной дороги Вербное - Вишневое до железной дороги Калининград - Зеленоградск, пересекает железную дорогу, идет 1730 метров на северо-запад по западной стороне полосы отвода железной дороги Калининград - Зеленоградск, далее по азимуту $198^{\circ}58'22.8''$ идет 300 метров, далее по азимуту $278^{\circ}57'1.44''$ идет 90 метров до автомобильной дороги Моховое - Вишневое, пересекает автомобильную дорогу, идет 80 метров на юг по западной стороне полосы отвода автомобильной дороги Моховое - Вишневое, далее по азимуту $218^{\circ}51'26.64''$ идет 360 метров, далее по азимуту $281^{\circ}29'52.08''$ идет 500 метров до автомобильной дороги Сокольники - Зеленоградск, пересекает автомобильную дорогу, идет 330 метров на юго-запад по северной стороне полосы отвода автомобильной дороги Сокольники - Зеленоградск, далее по азимуту $304^{\circ}42'01''$ идет 105 метров, далее по азимуту $236^{\circ}12'01''$ 455 метров, далее по азимуту $153^{\circ}13'26.76''$ идет 75 метров до автомобильной дороги Сокольники - Зеленоградск, 815 метров на юго-запад по северной стороне полосы отвода автомобильной дороги Сокольники - Зеленоградск до пересечения с р. Медвежья, далее идет 600 метров на запад по левому берегу р. Медвежья до мелиоративного канала, идет 70 метров на юго-запад по западной стороне мелиоративного канала, далее по азимуту $266^{\circ}09'22.68''$ идет 640 метров по южной границе садоводческого общества, идет 500 метров на юг по восточной стороне подъезда к садоводческому обществу, идет 1160 метров на запад по северной стороне полосы отвода автомобильной дороги Сокольники - Зеленоградск до точки № 480 ($x=378848.88$, $y=1182854.35$), далее идет по границе округа горно-санитарной охраны до точки № 1.

В границу второй зоны округа горно-санитарной охраны не входят территории второго - восьмого участков первой зоны, а также территории, ограниченные координатами точек:

Первая территория

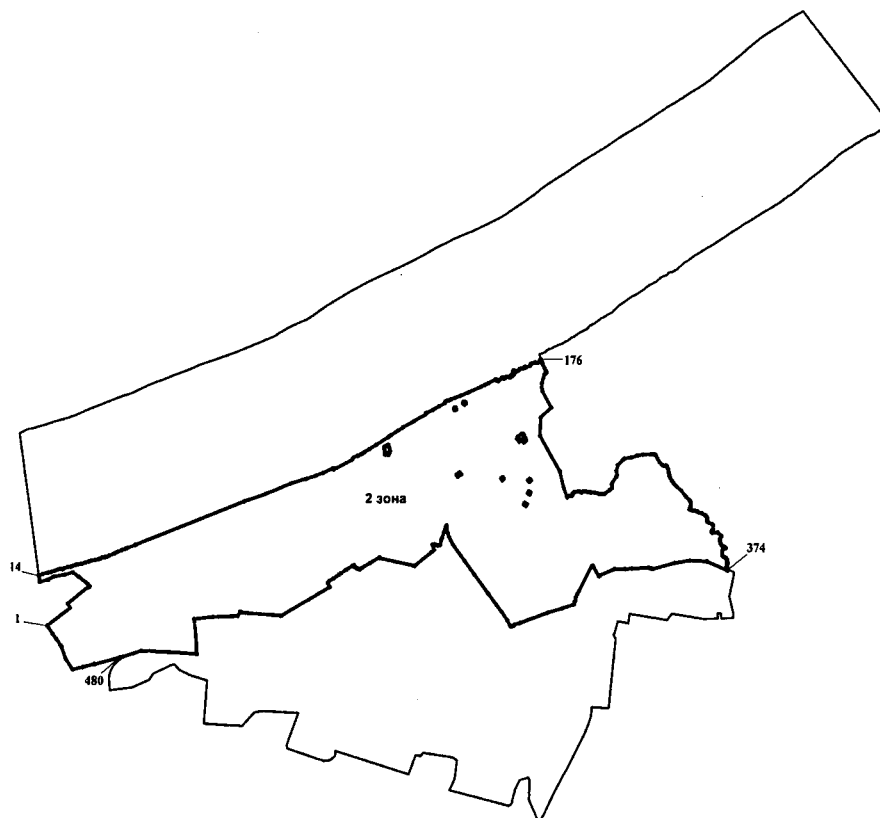
№ точки	х	у
555	381955.26	1188782.11
556	381952.02	1188781.70
557	381950.92	1188781.38
558	381949.59	1188780.47
559	381938.62	1188769.37
560	381917.56	1188746.45
561	381926.17	1188738.51
562	381961.56	1188709.99
563	381958.13	1188705.87
564	381956.69	1188704.25
565	381944.69	1188691.14
566	381930.29	1188675.62
567	381966.21	1188644.34
568	381986.53	1188664.24
569	382001.78	1188655.89
570	382039.15	1188709.74
571	382034.90	1188722.75
572	382042.62	1188734.22
573	382029.64	1188741.53
574	382012.74	1188750.87
575	381993.17	1188761.89
576	381983.35	1188767.29
577	381975.61	1188771.50
578	381966.80	1188776.48
579	381962.12	1188779.04

Вторая территория

№ точки	х	у
580	381798.82	1186790.07
581	381789.68	1186786.93
582	381786.58	1186785.89
583	381780.59	1186784.13
584	381772.48	1186781.46
585	381761.33	1186778.77

№ точки	x	y
586	381752.60	1186775.63
587	381742.71	1186772.10
588	381743.70	1186764.82
589	381743.80	1186760.68
590	381743.95	1186756.04
591	381743.17	1186756.02
592	381743.56	1186743.60
593	381744.08	1186735.14
594	381744.35	1186724.73
595	381743.67	1186724.71
596	381743.85	1186718.11
597	381751.28	1186718.30
598	381769.30	1186718.42
599	381784.40	1186716.53
600	381814.60	1186711.77
601	381852.76	1186705.03
602	381866.16	1186725.20
603	381870.57	1186733.04
604	381885.15	1186768.06
605	381849.99	1186777.22
606	381801.09	1186789.55

Общая протяженность границ второй зоны округа горно-санитарной охраны курорта федерального значения Зеленоградск - 31114 метров.



Система координат: МСК-39

№ точки	x	y	(Mt), м
1	379302.80	1181801.18	5
2	379559.22	1182132.31	5
3	379620.42	1182098.28	5
4	379865.14	1182399.85	5
5	379855.07	1182406.56	5
6	379873.09	1182413.14	5
7	379904.73	1182384.57	5
8	380009.57	1182254.27	5
9	380068.82	1182170.51	5
10	380037.27	1182060.50	5
11	380005.76	1181892.17	5
12	379969.51	1181821.86	5
13	379933.63	1181692.49	5
14	380020.57	1181680.50	5
15	380023.12	1181687.70	5

№ точки	x	y	(Mt), м
16	380048.15	1181735.94	5
17	380061.40	1181796.48	5
18	380070.91	1181831.64	5
19	380076.56	1181860.92	5
20	380093.79	1181906.58	5
21	380109.76	1181950.86	5
22	380117.99	1181982.78	5
23	380117.35	1181999.04	5
24	380116.42	1182022.38	5
25	380117.28	1182024.96	5
26	380121.52	1182037.38	5
27	380145.21	1182092.16	5
28	380150.78	1182133.14	5
29	380160.95	1182166.98	5
30	380174.32	1182209.34	5
31	380181.89	1182241.86	5
32	380188.76	1182283.50	5
33	380193.15	1182308.88	5
34	380211.02	1182357.12	5
35	380225.66	1182403.38	5
36	380235.20	1182433.98	5
37	380245.27	1182484.08	5
38	380256.00	1182529.68	5
39	380268.76	1182565.50	5
40	380282.23	1182593.52	5
41	380285.24	1182629.28	5
42	380295.36	1182670.98	5
43	380308.85	1182695.10	5
44	380334.38	1182766.80	5
45	380355.54	1182808.50	5
46	380383.06	1182876.96	5
47	380404.16	1182927.12	5
48	380415.65	1182958.44	5
49	380460.42	1183073.94	5
50	380463.78	1183082.60	5
51	381077.39	1184665.68	5

№ точки	x	y	(Mt), м
52	381180.47	1184976.27	5
53	381333.72	1185352.13	5
54	381400.41	1185575.39	5
55	381443.96	1185715.91	5
56	381483.18	1185826.55	5
57	381549.55	1185964.82	5
58	381531.11	1185974.79	5
59	381671.41	1186239.97	5
60	381698.18	1186258.21	5
61	381732.11	1186320.73	5
62	381724.99	1186324.63	5
63	381751.41	1186372.88	5
64	381753.65	1186383.74	5
65	381775.78	1186418.84	5
66	381778.35	1186417.44	5
67	381822.55	1186488.66	5
68	381883.02	1186586.82	5
69	381992.88	1186765.50	5
70	381998.08	1186772.10	5
71	382004.18	1186778.98	5
72	382018.47	1186802.52	5
73	382085.60	1186905.84	5
74	382125.40	1186971.66	5
75	382129.30	1186977.96	5
76	382211.43	1187125.26	5
77	382214.65	1187132.82	5
78	382306.49	1187299.20	5
79	382315.98	1187306.77	5
80	382334.42	1187316.04	5
81	382335.29	1187317.64	5
82	382332.70	1187318.91	5
83	382330.89	1187320.33	5
84	382382.55	1187413.08	5
85	382432.85	1187508.54	5
86	382476.01	1187587.92	5
87	382498.61	1187597.28	5

№ точки	x	y	(Mt), м
88	382512.88	1187624.64	5
89	382515.15	1187656.57	5
90	382529.79	1187684.57	5
91	382550.89	1187736.15	5
92	382582.42	1187818.57	5
93	382625.18	1187926.18	5
94	382706.34	1188117.71	5
95	382732.09	1188172.15	5
96	382758.27	1188229.49	5
97	382815.54	1188333.21	5
98	382810.39	1188336.12	5
99	382812.17	1188339.36	5
100	382808.97	1188341.17	5
101	382801.94	1188345.14	5
102	382795.78	1188350.08	5
103	382801.57	1188360.31	5
104	382792.84	1188365.25	5
105	382796.94	1188377.40	5
106	382810.62	1188395.22	5
107	382825.62	1188410.40	5
108	382840.61	1188427.56	5
109	382839.94	1188431.52	5
110	382837.27	1188437.40	5
111	382827.37	1188445.86	5
112	382827.26	1188462.96	5
113	382831.80	1188470.88	5
114	382844.21	1188480.12	5
115	382850.70	1188493.32	5
116	382853.25	1188503.16	5
117	382854.49	1188515.64	5
118	382852.44	1188528.78	5
119	382847.80	1188535.32	5
120	382840.95	1188539.95	5
121	382842.57	1188543.71	5
122	382844.09	1188547.12	5
123	382845.67	1188550.38	5

№ точки	x	y	(Mt), м
124	382847.29	1188553.49	5
125	382863.01	1188582.75	5
126	382862.94	1188567.93	5
127	382888.03	1188567.59	5
128	382888.34	1188603.83	5
129	382889.38	1188603.24	5
130	382903.87	1188597.42	5
131	382922.95	1188591.60	5
132	382934.11	1188592.32	5
133	382943.30	1188593.70	5
134	382945.23	1188598.98	5
135	382944.53	1188605.52	5
136	382940.58	1188607.50	5
137	382929.41	1188608.76	5
138	382916.92	1188611.28	5
139	382908.38	1188611.88	5
140	382908.37	1188613.20	5
141	382910.31	1188618.48	5
142	382914.21	1188623.10	5
143	382918.79	1188627.06	5
144	382924.65	1188633.66	5
145	382929.16	1188646.80	5
146	382946.69	1188676.50	5
147	382959.78	1188685.08	5
148	382965.66	1188689.76	5
149	382967.58	1188696.96	5
150	382967.50	1188709.44	5
151	382968.06	1188724.56	5
152	382977.81	1188739.74	5
153	382983.01	1188747.00	5
154	382991.49	1188756.90	5
155	382994.71	1188766.08	5
156	382990.75	1188769.38	5
157	382981.14	1188770.55	5
158	383006.75	1188836.25	5
159	383010.67	1188837.12	5

№ точки	x	y	(Mt), м
160	383018.52	1188841.14	5
161	383027.66	1188850.38	5
162	383035.51	1188855.00	5
163	383041.99	1188866.88	5
164	383048.46	1188885.96	5
165	383051.01	1188895.20	5
166	383056.15	1188914.28	5
167	383048.18	1188929.94	5
168	383048.08	1188942.26	5
169	383059.63	1188971.88	5
170	383064.90	1188982.62	5
171	383070.12	1188986.58	5
172	383072.75	1188986.58	5
173	383079.98	1188984.66	5
174	383087.86	1188984.72	5
175	383093.11	1188986.70	5
176	383102.31	1188999.58	5
177	383069.52	1189013.23	5
178	383066.91	1189013.52	5
179	383060.59	1189015.93	5
180	383047.49	1189021.67	5
181	383034.25	1189027.42	5
182	383016.85	1189033.12	5
183	383002.66	1189040.39	5
184	382971.68	1189056.74	5
185	382954.25	1189066.28	5
186	382937.30	1189074.91	5
187	382926.82	1189079.60	5
188	382920.67	1189081.09	5
189	382914.21	1189081.51	5
190	382905.93	1189078.24	5
191	382895.35	1189071.50	5
192	382892.26	1189066.92	5
193	382891.13	1189065.41	5
194	382883.30	1189047.88	5
195	382834.88	1189035.77	5

№ точки	x	y	(Mt), м
196	382758.12	1189014.18	5
197	382700.54	1189011.66	5
198	382648.85	1189019.60	5
199	382413.04	1189150.79	5
200	382272.37	1188995.13	5
201	382011.91	1188984.26	5
202	381510.91	1189273.72	5
203	381304.71	1189323.06	5
204	381273.60	1189330.51	5
205	381140.04	1189382.85	5
206	381144.92	1189389.06	5
207	381153.13	1189403.34	5
208	381158.32	1189413.54	5
209	381161.20	1189425.72	5
210	381161.78	1189437.90	5
211	381158.67	1189451.04	5
212	381159.42	1189453.14	5
213	381162.65	1189455.12	5
214	381168.03	1189457.22	5
215	381174.21	1189458.48	5
216	381195.07	1189465.92	5
217	381199.68	1189470.00	5
218	381203.14	1189473.42	5
219	381206.66	1189479.36	5
220	381210.31	1189489.14	5
221	381212.73	1189496.46	5
222	381222.60	1189536.24	5
223	381223.77	1189566.84	5
224	381207.11	1189587.48	5
225	381206.85	1189590.18	5
226	381210.28	1189593.78	5
227	381225.10	1189614.48	5
228	381223.39	1189647.00	5
229	381218.53	1189671.06	5
230	381217.03	1189692.78	5
231	381210.26	1189718.88	5

№ точки	x	y	(Mt), м
232	381208.23	1189728.72	5
233	381206.82	1189784.16	5
234	381192.43	1189833.42	5
235	381186.03	1189868.46	5
236	381186.24	1189877.04	5
237	381186.07	1189902.12	5
238	381192.99	1189931.46	5
239	381242.04	1190001.12	5
240	381273.37	1190033.70	5
241	381302.21	1190036.94	5
242	381327.22	1190033.82	5
243	381350.60	1190038.98	5
244	381434.01	1190096.16	5
245	381457.14	1190104.56	5
246	381514.14	1190099.52	5
247	381597.32	1190117.22	5
248	381677.91	1190193.72	5
249	381693.32	1190215.08	5
250	381708.58	1190310.36	5
251	381735.68	1190400.24	5
252	381739.00	1190411.34	5
253	381750.22	1190489.58	5
254	381754.08	1190604.48	5
255	381753.22	1190636.04	5
256	381751.82	1190649.30	5
257	381748.85	1190662.44	5
258	381746.97	1190668.20	5
259	381741.69	1190672.88	5
260	381734.12	1190676.42	5
261	381690.56	1190697.54	5
262	381644.12	1190725.56	5
263	381614.42	1190755.44	5
264	381605.80	1190765.88	5
265	381599.85	1190773.32	5
266	381591.42	1190786.82	5
267	381588.28	1190799.48	5

№ точки	x	y	(Mt), м
268	381593.44	1190813.10	5
269	381591.61	1190825.82	5
270	381586.30	1190833.26	5
271	381570.91	1190843.22	5
272	381547.76	1190853.18	5
273	381508.35	1190861.88	5
274	381487.76	1190866.32	5
275	381463.82	1190871.84	5
276	381454.95	1190873.64	5
277	381449.89	1190873.70	5
278	381419.56	1190885.10	5
279	381376.17	1190910.12	5
280	381342.19	1190934.06	5
281	381322.71	1190950.92	5
282	381301.73	1190970.60	5
283	381236.38	1191049.50	5
284	381146.12	1191119.40	5
285	381105.85	1191162.84	5
286	381100.52	1191168.96	5
287	381080.87	1191184.62	5
288	381069.75	1191187.62	5
289	381013.25	1191182.46	5
290	381002.83	1191180.24	5
291	380998.92	1191179.34	5
292	380991.47	1191176.58	5
293	380985.71	1191173.34	5
294	380979.68	1191170.16	5
295	380972.33	1191167.76	5
296	380966.03	1191166.14	5
297	380961.95	1191186.60	5
298	380960.20	1191196.98	5
299	380948.91	1191254.82	5
300	380938.17	1191289.62	5
301	380925.65	1191312.06	5
302	380912.97	1191354.60	5
303	380893.27	1191398.52	5

№ точки	x	y	(Mt), м
304	380881.37	1191411.42	5
305	380873.18	1191418.50	5
306	380857.88	1191425.76	5
307	380834.98	1191430.08	5
308	380807.37	1191430.68	5
309	380796.32	1191431.16	5
310	380792.60	1191432.90	5
311	380790.56	1191434.58	5
312	380788.87	1191436.56	5
313	380781.08	1191450.90	5
314	380765.34	1191495.12	5
315	380762.53	1191498.96	5
316	380756.94	1191506.34	5
317	380749.52	1191511.80	5
318	380743.19	1191514.14	5
319	380693.70	1191513.36	5
320	380687.39	1191513.30	5
321	380657.67	1191492.54	5
322	380652.48	1191491.10	5
323	380647.08	1191491.52	5
324	380642.54	1191493.08	5
325	380639.02	1191496.44	5
326	380636.80	1191501.42	5
327	380636.40	1191517.32	5
328	380640.98	1191578.40	5
329	380640.37	1191582.78	5
330	380639.17	1191586.44	5
331	380595.77	1191634.62	5
332	380588.60	1191636.06	5
333	380583.35	1191635.70	5
334	380569.67	1191628.02	5
335	380557.30	1191620.52	5
336	380551.17	1191618.54	5
337	380541.41	1191616.02	5
338	380533.82	1191615.24	5
339	380527.40	1191615.36	5

№ точки	x	y	(Mt), м
340	380521.54	1191615.90	5
341	380515.54	1191616.74	5
342	380511.01	1191617.58	5
343	380506.33	1191618.87	5
344	380482.71	1191626.58	5
345	380460.53	1191640.10	5
346	380438.79	1191668.35	5
347	380438.22	1191676.24	5
348	380429.19	1191689.33	5
349	380416.67	1191702.00	5
350	380409.75	1191687.10	5
351	380409.03	1191677.36	5
352	380410.93	1191668.45	5
353	380397.05	1191658.37	5
354	380383.70	1191652.68	5
355	380347.06	1191649.17	5
356	380312.69	1191652.56	5
357	380299.49	1191661.15	5
358	380291.79	1191673.46	5
359	380279.76	1191702.84	5
360	380266.51	1191714.41	5
361	380254.42	1191720.02	5
362	380247.84	1191719.72	5
363	380229.98	1191718.02	5
364	380222.60	1191720.08	5
365	380217.05	1191724.51	5
366	380211.51	1191727.64	5
367	380203.34	1191729.42	5
368	380188.63	1191729.06	5
369	380183.38	1191726.93	5
370	380170.06	1191712.77	5
371	380162.58	1191711.28	5
372	380153.23	1191713.72	5
373	380117.33	1191735.96	5
374	380111.54	1191737.37	5
375	380099.60	1191728.28	5

№ точки	x	y	(Mt), м
376	380228.94	1191421.55	5
377	380241.78	1191171.40	5
378	380207.30	1190950.82	5
379	380123.07	1190639.38	5
380	380125.81	1190618.93	5
381	380129.79	1190606.66	5
382	380134.26	1190589.28	5
383	380141.59	1190569.35	5
384	380127.24	1190329.91	5
385	380121.67	1190219.11	5
386	380120.07	1190072.13	5
387	380030.48	1189863.61	5
388	380022.51	1189857.39	5
389	380017.85	1189840.23	5
390	380168.59	1189757.67	5
391	380159.30	1189741.72	5
392	380135.10	1189724.28	5
393	379799.85	1189552.93	5
394	379755.61	1189529.39	5
395	379714.56	1189512.46	5
396	379656.30	1189498.90	5
397	379609.39	1189483.86	5
398	379555.57	1189311.24	5
399	379493.69	1189101.21	5
400	379343.54	1188689.76	5
401	379317.50	1188609.96	5
402	379316.45	1188610.40	5
403	379313.60	1188600.25	5
404	379301.33	1188595.44	5
405	379297.47	1188576.81	5
406	379297.38	1188549.00	5
407	379378.27	1188507.42	5
408	379500.01	1188425.50	5
409	379607.64	1188343.67	5
410	379769.82	1188222.57	5
411	380039.53	1188021.18	5

№ точки	x	y	(Mt), м
412	380236.24	1187874.28	5
413	380460.34	1187707.89	5
414	380514.65	1187676.15	5
415	380576.24	1187648.34	5
416	380635.86	1187628.72	5
417	380696.93	1187617.20	5
418	380738.87	1187612.85	5
419	380736.88	1187609.84	5
420	380708.58	1187599.14	5
421	380647.92	1187576.79	5
422	380563.72	1187547.48	5
423	380537.53	1187540.34	5
424	380458.84	1187518.92	5
425	380453.31	1187512.62	5
426	380452.50	1187506.74	5
427	380449.55	1187494.25	5
428	380451.83	1187481.65	5
429	380453.36	1187475.22	5
430	380459.95	1187458.56	5
431	380471.02	1187438.57	5
432	380470.07	1187426.88	5
433	380464.78	1187409.69	5
434	380388.00	1187431.11	5
435	380356.92	1187394.67	5
436	380162.59	1187151.33	5
437	380269.50	1186642.52	5
438	380281.23	1186640.64	5
439	380200.29	1186502.91	5
440	380129.44	1186381.63	5
441	380110.97	1186353.81	5
442	380112.62	1186349.92	5
443	380117.98	1186333.03	5
444	380122.98	1186318.52	5
445	380127.02	1186305.20	5
446	380137.96	1186291.17	5
447	380146.77	1186285.22	5

№ точки	x	y	(Mt), м
448	380163.10	1186274.23	5
449	380168.41	1186270.71	5
450	380162.72	1186250.16	5
451	380105.85	1186160.11	5
452	380054.52	1186078.42	5
453	380035.92	1186052.12	5
454	379979.55	1185970.78	5
455	379944.82	1185913.92	5
456	379916.28	1185889.19	5
457	379856.98	1185919.11	5
458	379447.09	1185216.68	5
459	379448.34	1185198.17	5
460	379454.61	1185094.86	5
461	379487.57	1184682.94	5
462	379492.56	1184642.77	5
463	379500.71	1184627.32	5
464	379503.06	1184614.39	5
465	379488.46	1184610.13	5
466	379441.75	1184572.89	5
467	379442.60	1184508.20	5
468	379432.85	1184295.75	5
469	379429.73	1184210.51	5
470	379398.78	1183933.19	5
471	379179.34	1183955.91	5
472	379050.87	1183967.08	5
473	378982.72	1183971.64	5
474	378927.94	1183971.53	5
475	378897.34	1183976.76	5
476	378928.50	1183560.84	5
477	378946.76	1183167.34	5
478	378862.33	1182896.00	5
479	378851.44	1182862.08	5
480	378848.88	1182854.35	5
481	378755.93	1182483.58	5
482	378757.43	1182483.27	5
483	378713.72	1182315.23	5

№ точки	x	y	(Mt), м
484	378677.27	1182169.85	5
485	378833.27	1182069.56	5
486	379007.93	1182009.74	5
487	379008.51	1182009.55	5
488	379008.54	1182009.52	5
489	379025.53	1182000.31	5
490	379115.98	1181936.26	5
491	379192.26	1181879.45	5
492	381460.99	1187826.31	5
493	381429.54	1187781.11	5
494	381459.37	1187760.36	5
495	381490.81	1187805.56	5
496	382381.18	1187755.49	5
497	382411.50	1187748.13	5
498	382409.61	1187739.78	5
499	382408.25	1187733.13	5
500	382406.53	1187724.66	5
501	382392.05	1187727.42	5
502	382385.27	1187728.67	5
503	382383.16	1187729.06	5
504	382379.72	1187729.69	5
505	382377.85	1187730.18	5
506	382377.11	1187730.73	5
507	382377.58	1187735.93	5
508	382378.74	1187742.43	5
509	382478.05	1187895.04	5
510	382472.49	1187894.91	5
511	382468.10	1187893.79	5
512	382466.50	1187893.09	5
513	382463.42	1187891.36	5
514	382460.33	1187888.57	5
515	382458.11	1187885.52	5
516	382456.15	1187881.40	5
517	382455.72	1187879.54	5
518	382455.55	1187878.82	5
519	382455.38	1187878.08	5

№ точки	x	y	(Mt), м
520	382455.05	1187873.68	5
521	382456.04	1187869.11	5
522	382457.11	1187866.99	5
523	382460.81	1187861.48	5
524	382463.30	1187859.41	5
525	382465.78	1187857.90	5
526	382471.51	1187855.84	5
527	382475.81	1187855.18	5
528	382480.80	1187855.89	5
529	382485.79	1187857.83	5
530	382489.34	1187860.83	5
531	382492.23	1187864.17	5
532	382494.86	1187870.75	5
533	382495.09	1187873.82	5
534	382494.63	1187880.13	5
535	382494.03	1187882.61	5
536	382492.26	1187885.50	5
537	382488.57	1187890.38	5
538	382484.15	1187893.08	5
539	381401.05	1188453.26	5
540	381424.78	1188434.14	5
541	381406.26	1188411.13	5
542	381382.53	1188430.23	5
543	381044.74	1188793.97	5
544	381017.58	1188779.20	5
545	381034.48	1188745.98	5
546	381061.56	1188760.72	5
547	381207.78	1188846.74	5
548	381181.72	1188831.84	5
549	381196.31	1188806.41	5
550	381222.73	1188820.74	5
551	381379.52	1188850.40	5
552	381402.28	1188830.85	5
553	381382.74	1188808.09	5
554	381359.97	1188827.63	5
555	381955.26	1188782.11	5

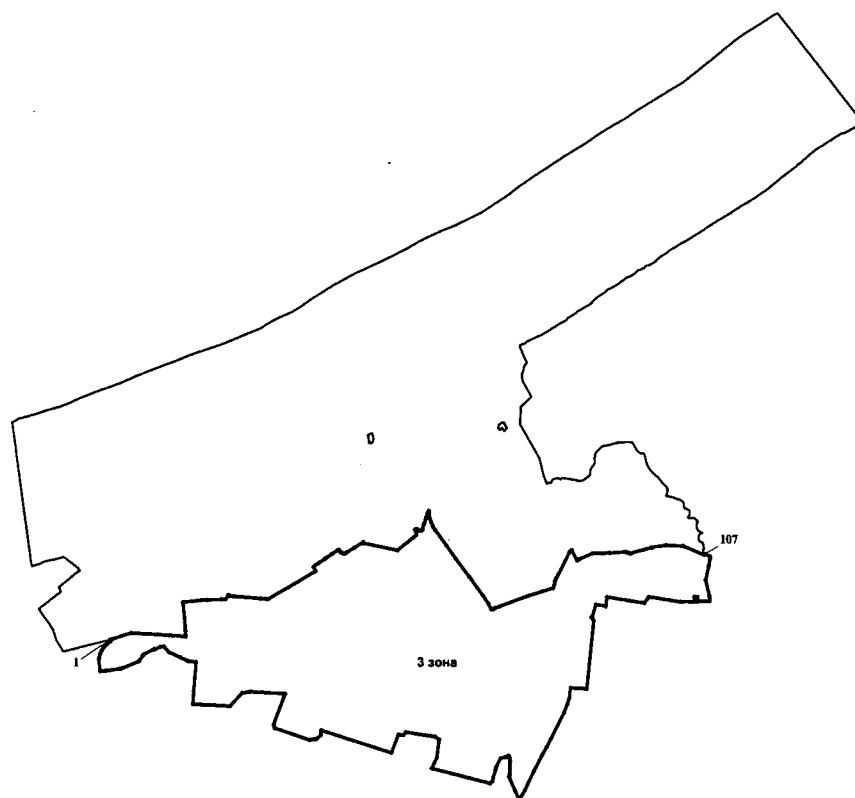
№ точки	x	y	(Mt), м
556	381952.02	1188781.70	5
557	381950.92	1188781.38	5
558	381949.59	1188780.47	5
559	381938.62	1188769.37	5
560	381917.56	1188746.45	5
561	381926.17	1188738.51	5
562	381961.56	1188709.99	5
563	381958.13	1188705.87	5
564	381956.69	1188704.25	5
565	381944.69	1188691.14	5
566	381930.29	1188675.62	5
567	381966.21	1188644.34	5
568	381986.53	1188664.24	5
569	382001.78	1188655.89	5
570	382039.15	1188709.74	5
571	382034.90	1188722.75	5
572	382042.62	1188734.22	5
573	382029.64	1188741.53	5
574	382012.74	1188750.87	5
575	381993.17	1188761.89	5
576	381983.35	1188767.29	5
577	381975.61	1188771.50	5
578	381966.80	1188776.48	5
579	381962.12	1188779.04	5
580	381798.82	1186790.07	5
581	381789.68	1186786.93	5
582	381786.58	1186785.89	5
583	381780.59	1186784.13	5
584	381772.48	1186781.46	5
585	381761.33	1186778.77	5
586	381752.60	1186775.63	5
587	381742.71	1186772.10	5
588	381743.70	1186764.82	5
589	381743.80	1186760.68	5
590	381743.95	1186756.04	5
591	381743.17	1186756.02	5

№ точки	x	y	(Mt), м
592	381743.56	1186743.60	5
593	381744.08	1186735.14	5
594	381744.35	1186724.73	5
595	381743.67	1186724.71	5
596	381743.85	1186718.11	5
597	381751.28	1186718.30	5
598	381769.30	1186718.42	5
599	381784.40	1186716.53	5
600	381814.60	1186711.77	5
601	381852.76	1186705.03	5
602	381866.16	1186725.20	5
603	381870.57	1186733.04	5
604	381885.15	1186768.06	5
605	381849.99	1186777.22	5
606	381801.09	1186789.55	5

4. Текстовое и графическое описание местоположения границ третьей зоны округа горно-санитарной охраны курорта федерального значения Зеленоградск с перечнем координат характерных точек этих границ.

Граница начинается от точки № 1 (x=378848.88, y=1182854.35) и идет в восточном направлении по южной границе второй зоны округа горно-санитарной охраны до точки № 107 (x=380111.54, y=1191737.37), далее идет по южной границе округа горно-санитарной охраны до точки № 1.

Общая протяженность границ третьей зоны округа горно-санитарной охраны курорта федерального значения Зеленоградск - 27906 метров.



Система координат: МСК-39

№ точки	x	y	(Mt), м
1	378848.88	1182854.35	5
2	378851.44	1182862.08	5
3	378862.33	1182896.00	5
4	378946.76	1183167.34	5
5	378928.50	1183560.84	5
6	378897.34	1183976.76	5
7	378927.94	1183971.53	5
8	378982.72	1183971.64	5
9	379050.87	1183967.08	5
10	379179.34	1183955.91	5
11	379398.78	1183933.19	5
12	379429.73	1184210.51	5
13	379432.85	1184295.75	5
14	379442.60	1184508.20	5
15	379441.75	1184572.89	5

№ точки	x	y	(Mt), м
16	379488.46	1184610.13	5
17	379503.06	1184614.39	5
18	379500.71	1184627.32	5
19	379492.56	1184642.77	5
20	379487.57	1184682.94	5
21	379454.61	1185094.86	5
22	379448.34	1185198.17	5
23	379447.09	1185216.68	5
24	379856.98	1185919.11	5
25	379916.28	1185889.19	5
26	379944.82	1185913.92	5
27	379979.55	1185970.78	5
28	380035.92	1186052.12	5
29	380054.52	1186078.42	5
30	380105.85	1186160.11	5
31	380162.72	1186250.16	5
32	380168.41	1186270.71	5
33	380163.10	1186274.23	5
34	380146.77	1186285.22	5
35	380137.96	1186291.17	5
36	380127.02	1186305.20	5
37	380122.98	1186318.52	5
38	380117.98	1186333.03	5
39	380112.62	1186349.92	5
40	380110.97	1186353.81	5
41	380129.44	1186381.63	5
42	380200.29	1186502.91	5
43	380281.23	1186640.64	5
44	380269.50	1186642.52	5
45	380162.59	1187151.33	5
46	380356.92	1187394.67	5
47	380388.00	1187431.11	5
48	380464.78	1187409.69	5
49	380470.07	1187426.88	5
50	380471.02	1187438.57	5
51	380459.95	1187458.56	5

№ точки	x	y	(Mt), м
52	380453.36	1187475.22	5
53	380451.83	1187481.65	5
54	380449.55	1187494.25	5
55	380452.50	1187506.74	5
56	380453.31	1187512.62	5
57	380458.84	1187518.92	5
58	380537.53	1187540.34	5
59	380563.72	1187547.48	5
60	380647.92	1187576.79	5
61	380708.58	1187599.14	5
62	380736.88	1187609.84	5
63	380738.87	1187612.85	5
64	380696.93	1187617.20	5
65	380635.86	1187628.72	5
66	380576.24	1187648.34	5
67	380514.65	1187676.15	5
68	380460.34	1187707.89	5
69	380236.24	1187874.28	5
70	380039.53	1188021.18	5
71	379769.82	1188222.57	5
72	379607.64	1188343.67	5
73	379500.01	1188425.50	5
74	379378.27	1188507.42	5
75	379297.38	1188549.00	5
76	379297.47	1188576.81	5
77	379301.33	1188595.44	5
78	379313.60	1188600.25	5
79	379316.45	1188610.40	5
80	379317.50	1188609.96	5
81	379343.54	1188689.76	5
82	379493.69	1189101.21	5
83	379555.57	1189311.24	5
84	379609.39	1189483.86	5
85	379656.30	1189498.90	5
86	379714.56	1189512.46	5
87	379755.61	1189529.39	5

№ точки	x	y	(Mt), м
88	379799.85	1189552.93	5
89	380135.10	1189724.28	5
90	380159.30	1189741.72	5
91	380168.59	1189757.67	5
92	380017.85	1189840.23	5
93	380022.51	1189857.39	5
94	380030.48	1189863.61	5
95	380120.07	1190072.13	5
96	380121.67	1190219.11	5
97	380127.24	1190329.91	5
98	380141.59	1190569.35	5
99	380134.26	1190589.28	5
100	380129.79	1190606.66	5
101	380125.81	1190618.93	5
102	380123.07	1190639.38	5
103	380207.30	1190950.82	5
104	380241.78	1191171.40	5
105	380228.94	1191421.55	5
106	380099.60	1191728.28	5
107	380111.54	1191737.37	5
108	380077.87	1191819.02	5
109	380076.99	1191821.64	5
110	380042.75	1191816.96	5
111	379940.12	1191801.09	5
112	379730.65	1191754.69	5
113	379490.43	1191811.62	5
114	379420.23	1191813.67	5
115	379414.12	1191637.55	5
116	379485.00	1191634.11	5
117	379483.29	1191583.32	5
118	379411.50	1191584.69	5
119	379408.33	1191377.85	5
120	379481.09	1190912.58	5
121	379389.77	1190845.85	5
122	379477.17	1190290.36	5
123	379343.23	1190274.76	5

№ точки	x	y	(Mt), м
124	379369.00	1190121.21	5
125	379188.55	1190071.54	5
126	379177.97	1190055.72	5
127	379129.99	1190092.57	5
128	378129.75	1189991.79	5
129	378144.71	1189745.35	5
130	377999.70	1189728.72	5
131	377905.51	1189697.39	5
132	377774.50	1189646.62	5
133	377395.59	1189453.81	5
134	377270.07	1189388.06	5
135	377154.63	1189320.03	5
136	376921.72	1189198.09	5
137	376635.16	1189062.54	5
138	376493.93	1188977.65	5
139	376617.75	1188922.06	5
140	376781.04	1188849.73	5
141	376840.01	1188826.22	5
142	376853.65	1188827.16	5
143	376877.47	1188834.99	5
144	377061.59	1188836.16	5
145	377069.23	1188841.34	5
146	377086.31	1188836.32	5
147	377115.32	1188832.25	5
148	377129.85	1188825.51	5
149	377142.00	1188821.88	5
150	377144.90	1188813.00	5
151	377128.53	1188775.47	5
152	377109.95	1188701.91	5
153	377100.65	1188690.75	5
154	376976.60	1188628.31	5
155	376937.23	1188619.22	5
156	376819.23	1188586.19	5
157	376769.77	1188578.32	5
158	376738.47	1188538.51	5
159	376960.34	1187666.73	5

№ точки	x	y	(Mt), м
160	377117.53	1187740.29	5
161	377385.01	1187773.37	5
162	377428.19	1187711.87	5
163	377442.92	1187604.04	5
164	377491.61	1187280.73	5
165	377450.32	1187249.85	5
166	377453.69	1187171.81	5
167	377187.95	1187069.12	5
168	377519.34	1186008.29	5
169	377462.31	1186009.07	5
170	377450.05	1186005.75	5
171	377397.35	1185947.77	5
172	377387.60	1185929.17	5
173	377384.97	1185891.86	5
174	377374.24	1185842.36	5
175	377550.36	1185314.56	5
176	377598.96	1185296.05	5
177	378052.67	1185465.06	5
178	378057.55	1185452.87	5
179	378084.42	1184947.55	5
180	378068.36	1184828.37	5
181	377872.62	1184642.71	5
182	377906.27	1184082.51	5
183	378519.92	1184130.01	5
184	378589.56	1183900.53	5
185	378671.83	1183723.22	5
186	378751.32	1183654.08	5
187	378745.59	1183601.49	5
188	378620.93	1183342.55	5
189	378530.07	1183281.89	5
190	378427.60	1183040.77	5
191	378422.55	1183014.84	5
192	378393.99	1182797.87	5
193	378384.67	1182708.92	5
194	378562.03	1182693.89	5
195	378581.90	1182696.86	5

№ точки	x	y	(Mt), м
196	378643.00	1182714.17	5
197	378688.06	1182734.82	5
198	378733.30	1182762.49	5
199	378781.93	1182807.02	5
200	378821.95	1182860.39	5

ПРИЛОЖЕНИЕ № 4
к постановлению Правительства
Российской Федерации
от 22 февраля 2018 г. № 188

РЕЖИМ

**округа горно-санитарной охраны курорта
федерального значения Зеленоградск**

1. Земельные участки, водные объекты и леса в пределах территории курорта федерального значения Зеленоградск (далее - курорт Зеленоградск) имеют ограниченный режим использования, обусловленный требованиями режима округа горно-санитарной охраны.

2. На территории курорта Зеленоградск устанавливается режим хозяйственной деятельности, запрещающий всякие работы, загрязняющие почву, воду и воздух, наносящие ущерб лесам, зеленым насаждениям, ведущие к развитию эрозионных процессов и отрицательно влияющие на природные лечебные ресурсы и санитарное и экологическое состояние территории. Указанный режим должен также предусматривать выполнение санитарно-оздоровительных, природоохранных и других мероприятий.

3. Установленный режим округа горно-санитарной охраны курорта Зеленоградск учитывается при разработке документов территориального планирования, градостроительного зонирования, документации по планировке территории, архитектурно-строительном проектировании, строительстве, капитальном ремонте и реконструкции объектов капитального строительства, а также при проведении работ по благоустройству населенных пунктов и строительству дорог.

4. В составе округа горно-санитарной охраны курорта Зеленоградск выделяются:

- первая зона округа горно-санитарной охраны;
- вторая зона округа горно-санитарной охраны;
- третья зона округа горно-санитарной охраны.

5. Режим первой зоны округа горно-санитарной охраны курорта Зеленоградск устанавливается для месторождения минеральных вод

(для скважин, источников). В границы первой зоны округа горно-санитарной охраны включена акватория Балтийского моря для использования в рекреационных и лечебно-оздоровительных целях.

6. На территории первой зоны округа горно-санитарной охраны курорта Зеленоградск запрещаются проживание и осуществление всех видов хозяйственной деятельности, за исключением работ, связанных с исследованием и использованием природных ресурсов в лечебных и оздоровительных целях при условии применения экологически чистых и рациональных технологий.

7. На территории первой зоны округа горно-санитарной охраны курорта Зеленоградск разрешаются:

осуществление горных и земляных работ, связанных с эксплуатацией природных лечебных ресурсов, строительство сооружений (каптажей, надкаптажных зданий, насосных станций, трубопроводов, резервуаров);

размещение питьевых галерей и бюветов, эстакад и других устройств для добычи минеральных вод, выполнение берегоукрепительных, противооползневых и противозэрозийных работ, а также строительство и ремонт средств связи и парковых сооружений методами, не наносящими ущерба природным лечебным ресурсам;

строительство в пределах участка зоны, установленной для защиты лечебного пляжа, пляжных сооружений с централизованными системами водоснабжения и канализации, включая променады, причалы, пирсы, спортивные и иные объекты для обеспечения безопасного массового отдыха на пляже.

8. Режим второй зоны округа горно-санитарной охраны курорта Зеленоградск устанавливается для территории, с которой происходит сток поверхностных и грунтовых вод к местам неглубокого залегания незащищенных минеральных вод, лесопарков и других зеленых насаждений, а также для территорий, занимаемых зданиями и сооружениями санаторно-курортных организаций и предназначенных для санаторно-курортного строительства.

9. На территории второй зоны округа горно-санитарной охраны курорта Зеленоградск запрещаются размещение объектов и сооружений, не связанных непосредственно с созданием и развитием сферы курортного лечения и отдыха, а также проведение работ, загрязняющих окружающую среду, природные лечебные ресурсы и приводящих к их истощению, в том числе:

строительство новых и расширение действующих промышленных объектов;

строительство животноводческих и птицеводческих комплексов и ферм, устройство навозохранилищ;

размещение складов ядохимикатов, минеральных удобрений и горюче-смазочных материалов;

строительство транзитных автомобильных дорог;

размещение коллективных стоянок автотранспорта, не обеспеченных системой очистки отработанных масел и сточных вод, а также местами (площадками) накопления отходов производства и потребления;

строительство жилых домов без централизованных систем водоснабжения и канализации;

создание и предоставление новых садовых и огородных земельных участков, а также организация палаточных туристических стоянок без централизованных систем водоснабжения и канализации;

размещение кладбищ и скотомогильников;

устройство поглощающих колодцев, полей орошения, подземной фильтрации и накопителей сточных вод;

складирование и захоронение отходов производства и потребления;

использование минеральных удобрений и навозных стоков, применение ядохимикатов при борьбе с вредителями, болезнями растений и сорняками, использование химических методов борьбы с эвтрофикацией водоемов;

сброс сточных, в том числе дренажных, вод в водные объекты;

сплошные рубки лесных и иных насаждений, за исключением случаев, предусмотренных частью 4 статьи 17, частью 5¹ статьи 21 Лесного кодекса Российской Федерации.

10. В границах третьей зоны округа горно-санитарной охраны курорта Зеленоградск ограничиваются размещение промышленных и сельскохозяйственных организаций и сооружений, а также хозяйственная деятельность, сопровождающаяся загрязнением окружающей среды, природных лечебных ресурсов и их истощением.

УТВЕРЖДЕНЫ
постановлением Правительства
Российской Федерации
от 22 февраля 2018 г. № 188

**ИЗМЕНЕНИЯ,
которые вносятся в постановления Совета Министров РСФСР**

1. В постановлении Совета Министров РСФСР от 3 февраля 1982 г. № 130 "Об установлении границ и режима округов санитарной охраны курортов Зеленоградск в Калининградской области, Кашин в Калининской области, Кисегач в Челябинской области и Михайловское в Московской области":

а) в наименовании слова "Зеленоградск в Калининградской области," исключить;

б) в абзаце первом:

слова "Калининградским," и "Зеленоградск в Калининградской области," исключить;

слова "приложениям № 1, 2, 3 и 4" заменить словами "приложениям № 2 - 4";

в) в абзаце втором слово "Калининградскому," исключить.

2. В постановлении Совета Министров РСФСР от 31 мая 1982 г. № 325 "Об установлении границ и режима округов санитарной охраны курортов Аршан в Бурятской АССР, Светлогорск-Отрадное и Пионерск в Калининградской области, Озеро Карачи в Новосибирской области и Ундоры в Ульяновской области":

а) в наименовании слова "Светлогорск-Отрадное и Пионерск в Калининградской области," исключить;

б) в абзаце первом:

слова "Калининградским," и "Светлогорск-Отрадное и Пионерск в Калининградской области," исключить;

слова "приложениям № 1, 2, 3 и 4" заменить словами "приложениям № 1, 3 и 4";

в) в абзаце втором слово "Калининградскому," исключить.

3. В постановлении Совета Министров РСФСР от 14 марта 1983 г. № 128 "Об утверждении Положений о курортах Нальчик, Сергиевские минеральные воды, Шамаковка, Зеленоградск, Светлогорск-Отрадное и Хилово" (СП РСФСР, 1983, № 8, ст. 51):

а) в наименовании слова ", Зеленоградск, Светлогорск-Отрадное" исключить;

б) в тексте:

слова "Калининградским," и ", Зеленоградск, Светлогорск-Отрадное" исключить;

слова "приложениям № 1 - 6" заменить словами "приложениям № 1 - 3 и 6".
