



# ПРАВИТЕЛЬСТВО РОССИЙСКОЙ ФЕДЕРАЦИИ

## ПОСТАНОВЛЕНИЕ

от 20 марта 2021 г. № 431

МОСКВА

### О внесении изменений в постановление Правительства Российской Федерации от 13 сентября 2018 г. № 1091

Правительство Российской Федерации **п о с т а н о в л я е т :**

Утвердить прилагаемые изменения, которые вносятся в постановление Правительства Российской Федерации от 13 сентября 2018 г. № 1091 "О создании особо охраняемых природных территорий федерального значения на территории Республики Крым" (Собрание законодательства Российской Федерации, 2018, № 39, ст. 5966).

Председатель Правительства  
Российской Федерации



М.Мишустин

**УТВЕРЖДЕНЫ**  
постановлением Правительства  
Российской Федерации  
от 20 марта 2021 г. № 431

**ИЗМЕНЕНИЯ,**  
которые вносятся в постановление Правительства  
Российской Федерации от 13 сентября 2018 г. № 1091

1. В пункте 2 слово "приложению" заменить словами "приложению № 1".
2. В абзаце первом пункта 3 слово "приложении" заменить словами "приложении № 1".
3. Дополнить пунктом 4 следующего содержания:  
"4. Сведения о границах государственного природного заповедника "Карадагский" приведены в приложении № 2."
4. В нумерационном заголовке приложения к указанному постановлению слово "Приложение" заменить словами "Приложение № 1".
5. Дополнить приложением № 2 следующего содержания:

**"ПРИЛОЖЕНИЕ № 2**  
к постановлению Правительства  
Российской Федерации  
от 13 сентября 2018 г. № 1091

**С В Е Д Е Н И Я**  
о границах государственного природного заповедника "Карадагский"

I. Сведения о государственном природном заповеднике  
"Карадагский"

Характеристики объекта	Описание характеристик
1. Местоположение объекта	Республика Крым, город Феодосия, пгт. Курортное
2. Площадь объекта +/- величина погрешности определения площади ( $P \pm \Delta P$ )	28742000 +/- 39763 кв. м
3. Иные характеристики объекта	отсутствуют

II. Сведения о характерных точках границ  
(система координат СК-63, район X)

Обозначение характерных точек границ	Координаты, м		Метод определения координат характерной точки	Средняя квадратическая погрешность положения характерной точки (Mt), м
	X	Y		

Часть № 1 (морская акватория)

1	4966924,34	5279668,77	картометрический	2,5
2	4966925,70	5279687,92	картометрический	2,5
3	4966930,70	5279694,17	картометрический	2,5
4	4966941,82	5279702,51	картометрический	2,5
5	4966953,31	5279707,68	картометрический	2,5
6	4966971,57	5279708,48	картометрический	2,5

Обозначение характерных точек границ	Координаты, м		Метод определения координат характерной точки	Средняя квадратическая погрешность положения характерной точки (M <sub>t</sub> ), м
	X	Y		
7	4966993,40	5279714,41	картометрический	2,5
8	4967002,92	5279717,18	картометрический	2,5
9	4967009,28	5279713,61	картометрический	2,5
10	4967021,58	5279716,82	картометрический	2,5
11	4967020,40	5279733,09	картометрический	2,5
12	4967017,62	5279749,36	картометрический	2,5
13	4967064,05	5279760,86	картометрический	2,5
14	4967087,86	5279781,50	картометрический	2,5
15	4967107,31	5279780,70	картометрический	2,5
16	4967120,79	5279773,56	картометрический	2,5
17	4967143,03	5279765,63	картометрический	2,5
18	4967162,08	5279739,82	картометрический	2,5
19	4967171,60	5279734,25	картометрический	2,5
20	4967190,25	5279728,72	картометрический	2,5
21	4967213,27	5279726,71	картометрический	2,5
22	4967232,32	5279728,32	картометрический	2,5
23	4967245,42	5279732,69	картометрический	2,5
24	4967258,46	5279742,34	картометрический	2,5
25	4967266,91	5279748,68	картометрический	2,5
26	4967263,73	5279756,61	картометрический	2,5
27	4967258,46	5279765,07	картометрический	2,5
28	4967255,28	5279783,06	картометрический	2,5
29	4967258,46	5279798,97	картометрический	2,5
30	4967275,91	5279795,24	картометрический	2,5
31	4967278,03	5279780,42	картометрический	2,5
32	4967273,27	5279765,07	картометрический	2,5
33	4967278,55	5279757,69	картометрический	2,5
34	4967292,09	5279753,04	картометрический	2,5
35	4967314,00	5279754,97	картометрический	2,5
36	4967325,44	5279760,66	картометрический	2,5
37	4967333,54	5279774,00	картометрический	2,5
38	4967337,60	5279791,20	картометрический	2,5
39	4967381,66	5279814,96	картометрический	2,5
40	4967408,84	5279817,85	картометрический	2,5

Обозначение характерных точек границ	Координаты, м		Метод определения координат характерной точки	Средняя квадратическая погрешность положения характерной точки (M <sub>t</sub> ), м
	X	Y		
41	4967425,95	5279831,71	картометрический	2,5
42	4967455,53	5279847,38	картометрический	2,5
43	4967489,72	5279864,77	картометрический	2,5
44	4967520,81	5279881,20	картометрический	2,5
45	4967537,96	5279894,55	картометрический	2,5
46	4967549,88	5279905,49	картометрический	2,5
47	4967544,10	5279929,57	картометрический	2,5
48	4967542,50	5279954,98	картометрический	2,5
49	4967546,40	5279973,10	картометрический	2,5
50	4967554,82	5279978,39	картометрический	2,5
51	4967565,14	5279970,05	картометрический	2,5
52	4967570,30	5279958,95	картометрический	2,5
53	4967587,75	5279944,64	картометрический	2,5
54	4967596,49	5279942,28	картометрический	2,5
55	4967634,66	5279951,30	картометрический	2,5
56	4967698,08	5279985,52	картометрический	2,5
57	4967717,14	5279998,62	картометрический	2,5
58	4967731,03	5280008,16	картометрический	2,5
59	4967738,57	5280024,43	картометрический	2,5
60	4967739,35	5280034,33	картометрический	2,5
61	4967729,84	5280041,90	картометрический	2,5
62	4967720,72	5280060,94	картометрический	2,5
63	4967707,22	5280075,61	картометрический	2,5
64	4967712,16	5280091,44	картометрический	2,5
65	4967725,88	5280100,21	картометрический	2,5
66	4967733,41	5280098,25	картометрический	2,5
67	4967746,51	5280080,38	картометрический	2,5
68	4967756,83	5280066,11	картометрический	2,5
69	4967754,05	5280055,37	картометрический	2,5
70	4967760,39	5280044,27	картометрический	2,5
71	4967778,26	5280044,27	картометрический	2,5
72	4967800,48	5280042,67	картометрический	2,5
73	4967821,73	5280047,03	картометрический	2,5
74	4967854,46	5280064,51	картометрический	2,5

Обозначение характерных точек границ	Координаты, м		Метод определения координат характерной точки	Средняя квадратическая погрешность положения характерной точки (M <sub>t</sub> ), м
	X	Y		
75	4967892,95	5280080,38	картометрический	2,5
76	4967947,34	5280094,28	картометрический	2,5
77	4967970,33	5280106,19	картометрический	2,5
78	4968013,92	5280112,72	картометрический	2,5
79	4968051,31	5280131,59	картометрический	2,5
80	4968067,97	5280133,16	картометрический	2,5
81	4968117,98	5280158,16	картометрический	2,5
82	4968125,51	5280165,70	картометрический	2,5
83	4968144,97	5280177,24	картометрический	2,5
84	4968180,30	5280196,27	картометрический	2,5
85	4968215,21	5280197,48	картометрический	2,5
86	4968232,29	5280190,70	картометрический	2,5
87	4968254,50	5280188,74	картометрический	2,5
88	4968268,00	5280193,51	картометрический	2,5
89	4968273,56	5280205,41	картометрический	2,5
90	4968282,29	5280220,08	картометрический	2,5
91	4968285,07	5280230,82	картометрический	2,5
92	4968301,71	5280232,42	картометрический	2,5
93	4968319,20	5280242,32	картометрический	2,5
94	4968346,18	5280231,58	картометрический	2,5
95	4968370,55	5280222,36	картометрический	2,5
96	4968406,12	5280233,58	картометрический	2,5
97	4968416,44	5280243,12	картометрический	2,5
98	4968455,33	5280264,92	картометрический	2,5
99	4968493,02	5280293,10	картометрический	2,5
100	4968522,39	5280315,74	картометрический	2,5
101	4968526,37	5280326,04	картометрический	2,5
102	4968547,41	5280339,14	картометрический	2,5
103	4968564,06	5280355,41	картометрический	2,5
104	4968568,44	5280372,48	картометрический	2,5
105	4968593,03	5280379,22	картометрический	2,5
106	4968636,70	5280403,06	картометрический	2,5
107	4968660,12	5280424,10	картометрический	2,5
108	4968681,71	5280438,21	картометрический	2,5

Обозначение характерных точек границ	Координаты, м		Метод определения координат характерной точки	Средняя квадратическая погрешность положения характерной точки (M <sub>t</sub> ), м
	X	Y		
109	4968716,86	5280470,91	картометрический	2,5
110	4968718,44	5280489,14	картометрический	2,5
111	4968721,18	5280515,43	картометрический	2,5
112	4968729,04	5280525,25	картометрический	2,5
113	4968751,43	5280524,09	картометрический	2,5
114	4968787,16	5280515,83	картометрический	2,5
115	4968823,29	5280518,60	картометрический	2,5
116	4968856,17	5280526,09	картометрический	2,5
117	4968906,17	5280563,36	картометрический	2,5
118	4968908,53	5280574,34	картометрический	2,5
119	4968904,99	5280582,60	картометрический	2,5
120	4968903,81	5280590,85	картометрический	2,5
121	4968905,77	5280595,94	картометрический	2,5
122	4968923,45	5280597,50	картометрический	2,5
123	4968929,45	5280591,21	картометрический	2,5
124	4968945,84	5280603,80	картометрический	2,5
125	4968951,72	5280620,71	картометрический	2,5
126	4968981,57	5280622,67	картометрический	2,5
127	4969013,39	5280617,14	картометрический	2,5
128	4969056,38	5280610,05	картометрический	2,5
129	4969096,26	5280606,96	картометрический	2,5
130	4969109,60	5280584,16	картометрический	2,5
131	4969114,96	5280562,96	картометрический	2,5
132	4969131,60	5280549,62	картометрический	2,5
133	4969148,89	5280547,65	картометрический	2,5
134	4969171,67	5280549,21	картометрический	2,5
135	4969207,00	5280537,87	картометрический	2,5
136	4969218,83	5280539,16	картометрический	2,5
137	4969223,61	5280545,45	картометрический	2,5
138	4969243,49	5280547,93	картометрический	2,5
139	4969260,10	5280544,93	картометрический	2,5
140	4969277,48	5280535,63	картометрический	2,5
141	4969290,06	5280517,48	картометрический	2,5
142	4969305,67	5280493,59	картометрический	2,5

Обозначение характерных точек границ	Координаты, м		Метод определения координат характерной точки	Средняя квадратическая погрешность положения характерной точки (Mt), м
	X	Y		
143	4969321,53	5280471,67	картометрический	2,5
144	4969337,62	5280458,85	картометрический	2,5
145	4969359,28	5280452,55	картометрический	2,5
146	4969390,73	5280448,03	картометрический	2,5
147	4969417,96	5280443,34	картометрический	2,5
148	4969440,58	5280432,92	картометрический	2,5
149	4969450,13	5280424,86	картометрический	2,5
150	4969457,93	5280413,28	картометрический	2,5
151	4969468,27	5280392,16	картометрический	2,5
152	4969482,11	5280365,95	картометрический	2,5
153	4969496,20	5280343,83	картометрический	2,5
154	4969505,76	5280330,73	картометрический	2,5
155	4969523,14	5280324,19	картометрический	2,5
156	4969542,27	5280321,43	картометрический	2,5
157	4969557,37	5280323,95	картометрический	2,5
158	4969582,78	5280331,25	картометрический	2,5
159	4969607,95	5280335,01	картометрический	2,5
160	4969632,87	5280332,73	картометрический	2,5
161	4969651,74	5280330,24	картометрический	2,5
162	4969676,92	5280320,67	картометрический	2,5
163	4969698,31	5280309,61	картометрический	2,5
164	4969713,91	5280304,80	картометрический	2,5
165	4969729,02	5280297,74	картометрический	2,5
166	4969744,38	5280284,16	картометрический	2,5
167	4969757,46	5280263,80	картометрический	2,5
168	4969769,07	5280245,97	картометрический	2,5
169	4969788,37	5280223,85	картометрический	2,5
170	4969811,68	5280189,46	картометрический	2,5
171	4969832,00	5280176,04	картометрический	2,5
172	4969858,83	5280163,17	картометрический	2,5
173	4969875,05	5280159,57	картометрический	2,5
174	4969923,41	5280162,77	картометрический	2,5
175	4969945,23	5280163,45	картометрический	2,5
176	4969965,08	5280160,97	картометрический	2,5



Обозначение характерных точек границ	Координаты, м		Метод определения координат характерной точки	Средняя квадратическая погрешность положения характерной точки (Mt), м
	X	Y		
177	4969983,54	5280151,43	картометрический	2,5
178	4969996,67	5280143,62	картометрический	2,5
179	4970008,71	5280136,92	картометрический	2,5
180	4970015,41	5280128,23	картометрический	2,5
181	4970021,57	5280115,08	картометрический	2,5
182	4970027,45	5280104,18	картометрический	2,5
183	4970041,42	5280097,49	картометрический	2,5
184	4970067,14	5280093,84	картометрический	2,5
185	4970108,81	5280085,19	картометрический	2,5
186	4970139,28	5280084,06	картометрический	2,5
187	4970166,09	5280087,63	картометрический	2,5
188	4970169,07	5280087,42	картометрический	2,5
189	4969895,00	5281407,00	картометрический	2,5
190	4968625,00	5281725,00	картометрический	2,5
191	4965291,00	5279739,00	картометрический	2,5
192	4965065,00	5276427,00	картометрический	2,5
193	4966045,91	5276434,23	картометрический	2,5
194	4966043,95	5276443,25	картометрический	2,5
195	4966029,27	5276469,82	картометрический	2,5
196	4966005,46	5276505,93	картометрический	2,5
197	4965996,32	5276528,57	картометрический	2,5
198	4965996,72	5276547,20	картометрический	2,5
199	4966005,86	5276565,88	картометрический	2,5
200	4966020,93	5276579,74	картометрический	2,5
201	4966031,65	5276589,28	картометрический	2,5
202	4965996,72	5276664,70	картометрический	2,5
203	4966003,08	5276668,27	картометрический	2,5
204	4966037,61	5276592,45	картометрический	2,5
205	4966051,23	5276598,94	картометрический	2,5
206	4966071,06	5276608,88	картометрический	2,5
207	4966083,38	5276615,21	картометрический	2,5
208	4966093,07	5276628,48	картометрический	2,5
209	4966110,21	5276650,28	картометрический	2,5
210	4966123,85	5276667,59	картометрический	2,5

Обозначение характерных точек границ	Координаты, м		Метод определения координат характерной точки	Средняя квадратическая погрешность положения характерной точки (M <sub>t</sub> ), м
	X	Y		
211	4966134,96	5276695,00	картометрический	2,5
212	4966142,10	5276722,77	картометрический	2,5
213	4966146,48	5276754,91	картометрический	2,5
214	4966153,96	5276785,89	картометрический	2,5
215	4966152,02	5276809,29	картометрический	2,5
216	4966147,76	5276835,14	картометрический	2,5
217	4966146,08	5276852,94	картометрический	2,5
218	4966149,24	5276868,81	картометрический	2,5
219	4966154,40	5276894,61	картометрический	2,5
220	4966157,18	5276918,42	картометрический	2,5
221	4966156,40	5276946,99	картометрический	2,5
222	4966145,68	5276979,53	картометрический	2,5
223	4966132,98	5277001,77	картометрический	2,5
224	4966118,29	5277023,98	картометрический	2,5
225	4966102,41	5277041,85	картометрический	2,5
226	4966085,76	5277064,49	картометрический	2,5
227	4966080,60	5277086,69	картометрический	2,5
228	4966071,46	5277115,67	картометрический	2,5
229	4966052,80	5277153,38	картометрический	2,5
230	4966043,69	5277196,62	картометрический	2,5
231	4966040,51	5277236,33	картометрический	2,5
232	4966036,53	5277271,64	картометрический	2,5
233	4966029,39	5277305,78	картометрический	2,5
234	4966019,47	5277320,45	картометрический	2,5
235	4966026,91	5277336,88	картометрический	2,5
236	4966019,87	5277352,99	картометрический	2,5
237	4966027,81	5277387,54	картометрический	2,5
238	4966034,87	5277408,46	картометрический	2,5
239	4966031,37	5277422,44	картометрический	2,5
240	4966027,41	5277432,38	картометрический	2,5
241	4966017,49	5277433,18	картометрический	2,5
242	4966019,87	5277459,75	картометрический	2,5
243	4966027,41	5277480,79	картометрический	2,5
244	4966038,53	5277507,00	картометрический	2,5

Обозначение характерных точек границ	Координаты, м		Метод определения координат характерной точки	Средняя квадратическая погрешность положения характерной точки (Mt), м
	X	Y		
245	4966052,01	5277531,61	картометрический	2,5
246	4966055,94	5277548,24	картометрический	2,5
247	4966053,60	5277574,45	картометрический	2,5
248	4966061,54	5277591,52	картометрический	2,5
249	4966069,48	5277621,29	картометрический	2,5
250	4966071,12	5277645,94	картометрический	2,5
251	4966070,66	5277658,60	картометрический	2,5
252	4966076,72	5277684,01	картометрический	2,5
253	4966076,22	5277706,61	картометрический	2,5
254	4966066,46	5277737,19	картометрический	2,5
255	4966065,90	5277751,86	картометрический	2,5
256	4966071,86	5277762,20	картометрический	2,5
257	4966068,20	5277781,63	картометрический	2,5
258	4966067,50	5277803,07	картометрический	2,5
259	4966071,86	5277806,24	картометрический	2,5
260	4966067,50	5277832,81	картометрический	2,5
261	4966062,64	5277839,98	картометрический	2,5
262	4966061,94	5277858,22	картометрический	2,5
263	4966067,88	5277884,03	картометрический	2,5
264	4966081,78	5277939,57	картометрический	2,5
265	4966096,07	5277961,41	картометрический	2,5
266	4966104,41	5277988,42	картометрический	2,5
267	4966096,33	5278006,66	картометрический	2,5
268	4966096,47	5278018,16	картометрический	2,5
269	4966100,83	5278030,06	картометрический	2,5
270	4966110,35	5278036,83	картометрический	2,5
271	4966117,33	5278051,10	картометрический	2,5
272	4966117,89	5278067,37	картометрический	2,5
273	4966102,81	5278087,21	картометрический	2,5
274	4966098,61	5278105,48	картометрический	2,5
275	4966098,85	5278124,52	картометрический	2,5
276	4966101,63	5278137,22	картометрический	2,5
277	4966106,39	5278146,76	картометрический	2,5
278	4966121,07	5278157,86	картометрический	2,5

Обозначение характерных точек границ	Координаты, м		Метод определения координат характерной точки	Средняя квадратическая погрешность положения характерной точки (Mt), м
	X	Y		
279	4966133,36	5278169,00	картометрический	2,5
280	4966146,86	5278182,46	картометрический	2,5
281	4966157,18	5278202,30	картометрический	2,5
282	4966160,18	5278222,94	картометрический	2,5
283	4966162,74	5278250,35	картометрический	2,5
284	4966156,00	5278266,22	картометрический	2,5
285	4966148,06	5278273,35	картометрический	2,5
286	4966129,81	5278258,29	картометрический	2,5
287	4966119,39	5278263,94	картометрический	2,5
288	4966111,55	5278291,23	картометрический	2,5
289	4966120,67	5278308,30	картометрический	2,5
290	4966127,43	5278325,33	картометрический	2,5
291	4966148,06	5278335,67	картометрический	2,5
292	4966158,78	5278347,17	картометрический	2,5
293	4966168,70	5278363,04	картометрический	2,5
294	4966180,61	5278369,01	картометрический	2,5
295	4966186,95	5278367,01	картометрический	2,5
296	4966192,51	5278360,68	картометрический	2,5
297	4966197,67	5278332,51	картометрический	2,5
298	4966204,81	5278334,87	картометрический	2,5
299	4966217,12	5278340,84	картометрический	2,5
300	4966230,60	5278355,11	картометрический	2,5
301	4966246,48	5278376,55	картометрический	2,5
302	4966250,19	5278394,18	картометрический	2,5
303	4966258,39	5278415,06	картометрический	2,5
304	4966291,20	5278462,99	картометрический	2,5
305	4966316,88	5278521,74	картометрический	2,5
306	4966329,03	5278549,59	картометрический	2,5
307	4966347,69	5278574,20	картометрический	2,5
308	4966369,12	5278598,00	картометрический	2,5
309	4966387,38	5278623,01	картометрический	2,5
310	4966413,31	5278666,21	картометрический	2,5
311	4966425,07	5278689,69	картометрический	2,5
312	4966436,99	5278706,77	картометрический	2,5

Обозначение характерных точек границ	Координаты, м		Метод определения координат характерной точки	Средняя квадратическая погрешность положения характерной точки (Mt), м
	X	Y		
313	4966434,61	5278730,57	картометрический	2,5
314	4966459,20	5278788,52	картометрический	2,5
315	4966471,92	5278830,56	картометрический	2,5
316	4966474,30	5278867,11	картометрический	2,5
317	4966479,46	5278902,01	картометрический	2,5
318	4966452,46	5278920,29	картометрический	2,5
319	4966449,68	5278949,26	картометрический	2,5
320	4966425,07	5278965,89	картометрический	2,5
321	4966441,75	5278972,26	картометрический	2,5
322	4966452,86	5278962,32	картометрический	2,5
323	4966466,76	5278948,06	картометрический	2,5
324	4966468,34	5278938,92	картометрический	2,5
325	4966486,59	5278932,95	картометрический	2,5
326	4966491,35	5278941,69	картометрический	2,5
327	4966502,07	5278951,22	картометрический	2,5
328	4966509,61	5278945,65	картометрический	2,5
329	4966518,35	5278930,18	картометрический	2,5
330	4966522,30	5278919,88	картометрический	2,5
331	4966535,02	5278919,88	картометрический	2,5
332	4966555,66	5278927,82	картометрический	2,5
333	4966577,21	5278943,05	картометрический	2,5
334	4966589,39	5278965,89	картометрический	2,5
335	4966604,86	5278968,70	картометрический	2,5
336	4966608,04	5278982,16	картометрический	2,5
337	4966587,41	5279033,78	картометрический	2,5
338	4966581,09	5279072,53	картометрический	2,5
339	4966555,26	5279130,60	картометрический	2,5
340	4966548,80	5279138,73	картометрический	2,5
341	4966544,14	5279148,87	картометрический	2,5
342	4966538,98	5279171,88	картометрический	2,5
343	4966534,22	5279197,28	картометрический	2,5
344	4966535,80	5279213,96	картометрический	2,5
345	4966533,82	5279231,43	картометрический	2,5
346	4966545,72	5279237,36	картометрический	2,5

Обозначение характерных точек границ	Координаты, м		Метод определения координат характерной точки	Средняя квадратическая погрешность положения характерной точки (Mt), м
	X	Y		
347	4966579,47	5279229,82	картометрический	2,5
348	4966561,35	5279265,69	картометрический	2,5
349	4966557,24	5279283,00	картометрический	2,5
350	4966577,09	5279280,64	картометрический	2,5
351	4966583,27	5279291,98	картометрический	2,5
352	4966582,21	5279298,83	картометрический	2,5
353	4966577,47	5279329,05	картометрический	2,5
354	4966595,35	5279327,45	картометрический	2,5
355	4966606,44	5279335,78	картометрический	2,5
356	4966616,76	5279325,48	картометрический	2,5
357	4966625,50	5279320,31	картометрический	2,5
358	4966629,08	5279335,38	картометрический	2,5
359	4966634,24	5279345,72	картометрический	2,5
360	4966643,35	5279351,65	картометрический	2,5
361	4966652,09	5279353,26	картометрический	2,5
362	4966661,97	5279348,57	картометрический	2,5
363	4966663,21	5279368,72	картометрический	2,5
364	4966666,01	5279379,42	картометрический	2,5
365	4966666,39	5279385,00	картометрический	2,5
366	4966656,45	5279395,74	картометрический	2,5
367	4966655,65	5279409,20	картометрический	2,5
368	4966656,05	5279419,54	картометрический	2,5
369	4966667,97	5279433,05	картометрический	2,5
370	4966684,64	5279442,54	картометрический	2,5
371	4966700,52	5279458,05	картометрический	2,5
372	4966702,10	5279444,15	картометрический	2,5
373	4966708,06	5279452,48	картометрический	2,5
374	4966714,80	5279460,42	картометрический	2,5
375	4966731,29	5279466,35	картометрический	2,5
376	4966736,23	5279493,76	картометрический	2,5
377	4966748,93	5279498,53	картометрический	2,5
378	4966758,84	5279511,23	картометрический	2,5
379	4966766,38	5279525,90	картометрический	2,5
380	4966781,08	5279553,67	картометрический	2,5

Обозначение характерных точек границ	Координаты, м		Метод определения координат характерной точки	Средняя квадратическая погрешность положения характерной точки (Mt), м
	X	Y		
381	4966791,40	5279565,17	картометрический	2,5
382	4966794,57	5279558,04	картометрический	2,5
383	4966815,05	5279562,65	картометрический	2,5
384	4966819,97	5279569,94	картометрический	2,5
385	4966825,93	5279563,61	картометрический	2,5
386	4966837,86	5279573,87	картометрический	2,5
387	4966846,16	5279583,85	картометрический	2,5
388	4966853,70	5279584,25	картометрический	2,5
389	4966859,66	5279592,98	картометрический	2,5
390	4966864,70	5279601,84	картометрический	2,5
391	4966879,03	5279618,51	картометрический	2,5
392	4966892,59	5279634,26	картометрический	2,5
393	4966902,53	5279634,70	картометрический	2,5
394	4966911,24	5279644,16	картометрический	2,5
395	4966910,69	5279653,10	картометрический	2,5
396	4966917,70	5279661,15	картометрический	2,5
1	4966924,34	5279668,77	картометрический	2,5
Часть № 2 (сухопутная часть)				
1	4970786,04	5275778,40	картометрический	2,5
2	4970775,40	5275853,80	картометрический	2,5
3	4970837,90	5275903,70	картометрический	2,5
4	4970837,90	5275983,80	картометрический	2,5
5	4970771,40	5276031,80	картометрический	2,5
6	4970922,30	5276127,20	картометрический	2,5
7	4971023,40	5276029,30	картометрический	2,5
8	4971084,10	5276046,90	картометрический	2,5
9	4971161,54	5276142,28	картометрический	2,5
10	4971237,81	5276266,39	картометрический	2,5
11	4971359,60	5276459,50	картометрический	2,5
12	4971596,20	5276591,30	картометрический	2,5
13	4971653,71	5276732,75	картометрический	2,5
14	4971515,68	5276782,00	картометрический	2,5
15	4971446,98	5276852,90	картометрический	2,5
16	4971421,19	5276927,11	картометрический	2,5

Обозначение характерных точек границ	Координаты, м		Метод определения координат характерной точки	Средняя квадратическая погрешность положения характерной точки (Mt), м
	X	Y		
17	4971385,54	5276981,02	картометрический	2,5
18	4971623,14	5277107,85	картометрический	2,5
19	4971725,01	5277323,54	картометрический	2,5
20	4971541,62	5277448,89	картометрический	2,5
21	4971347,10	5277787,10	картометрический	2,5
22	4971257,77	5277934,08	картометрический	2,5
23	4971059,64	5277917,78	картометрический	2,5
24	4970515,68	5278023,53	картометрический	2,5
25	4970507,23	5278246,39	картометрический	2,5
26	4970595,60	5279116,00	картометрический	2,5
27	4970627,63	5279143,94	картометрический	2,5
28	4970698,63	5279185,65	картометрический	2,5
29	4970708,60	5279406,86	картометрический	2,5
30	4970669,00	5279427,64	картометрический	2,5
31	4970517,12	5279727,64	картометрический	2,5
32	4970475,01	5279888,98	картометрический	2,5
33	4970417,77	5279927,29	картометрический	2,5
34	4970411,49	5279900,96	картометрический	2,5
35	4970408,87	5279871,47	картометрический	2,5
36	4970386,31	5279839,37	картометрический	2,5
37	4970340,33	5279778,29	картометрический	2,5
38	4970253,53	5279651,01	картометрический	2,5
39	4970175,47	5279475,85	картометрический	2,5
40	4970092,07	5279530,11	картометрический	2,5
41	4970104,17	5279638,39	картометрический	2,5
42	4970045,06	5279654,62	картометрический	2,5
43	4970029,53	5279647,13	картометрический	2,5
44	4969957,98	5279678,50	картометрический	2,5
45	4970077,15	5279751,36	картометрический	2,5
46	4970207,08	5279998,42	картометрический	2,5
47	4970171,71	5280053,85	картометрический	2,5
48	4970176,13	5280057,08	картометрический	2,5
49	4970172,52	5280072,07	картометрический	2,5
50	4970166,09	5280087,63	картометрический	2,5



Обозначение характерных точек границ	Координаты, м		Метод определения координат характерной точки	Средняя квадратическая погрешность положения характерной точки (M <sub>t</sub> ), м
	X	Y		
51	4970139,28	5280084,06	картометрический	2,5
52	4970108,81	5280085,19	картометрический	2,5
53	4970067,14	5280093,84	картометрический	2,5
54	4970041,42	5280097,49	картометрический	2,5
55	4970027,45	5280104,18	картометрический	2,5
56	4970021,57	5280115,08	картометрический	2,5
57	4970015,41	5280128,23	картометрический	2,5
58	4970008,71	5280136,92	картометрический	2,5
59	4969996,67	5280143,62	картометрический	2,5
60	4969983,54	5280151,43	картометрический	2,5
61	4969965,08	5280160,97	картометрический	2,5
62	4969945,23	5280163,45	картометрический	2,5
63	4969923,41	5280162,77	картометрический	2,5
64	4969875,05	5280159,57	картометрический	2,5
65	4969858,83	5280163,17	картометрический	2,5
66	4969832,00	5280176,04	картометрический	2,5
67	4969811,68	5280189,46	картометрический	2,5
68	4969788,37	5280223,85	картометрический	2,5
69	4969769,07	5280245,97	картометрический	2,5
70	4969757,46	5280263,80	картометрический	2,5
71	4969744,38	5280284,16	картометрический	2,5
72	4969729,02	5280297,74	картометрический	2,5
73	4969713,91	5280304,80	картометрический	2,5
74	4969698,31	5280309,61	картометрический	2,5
75	4969676,92	5280320,67	картометрический	2,5
76	4969651,74	5280330,24	картометрический	2,5
77	4969632,87	5280332,73	картометрический	2,5
78	4969607,95	5280335,01	картометрический	2,5
79	4969582,78	5280331,25	картометрический	2,5
80	4969557,37	5280323,95	картометрический	2,5
81	4969542,27	5280321,43	картометрический	2,5
82	4969523,14	5280324,19	картометрический	2,5
83	4969505,76	5280330,73	картометрический	2,5
84	4969496,20	5280343,83	картометрический	2,5

Обозначение характерных точек границ	Координаты, м		Метод определения координат характерной точки	Средняя квадратическая погрешность положения характерной точки (Mt), м
	X	Y		
85	4969482,11	5280365,95	картометрический	2,5
86	4969468,27	5280392,16	картометрический	2,5
87	4969457,93	5280413,28	картометрический	2,5
88	4969450,13	5280424,86	картометрический	2,5
89	4969440,58	5280432,92	картометрический	2,5
90	4969417,96	5280443,34	картометрический	2,5
91	4969390,73	5280448,03	картометрический	2,5
92	4969359,28	5280452,55	картометрический	2,5
93	4969337,62	5280458,85	картометрический	2,5
94	4969321,53	5280471,67	картометрический	2,5
95	4969305,67	5280493,59	картометрический	2,5
96	4969290,06	5280517,48	картометрический	2,5
97	4969277,48	5280535,63	картометрический	2,5
98	4969260,10	5280544,93	картометрический	2,5
99	4969243,49	5280547,93	картометрический	2,5
100	4969223,61	5280545,45	картометрический	2,5
101	4969218,83	5280539,16	картометрический	2,5
102	4969207,00	5280537,87	картометрический	2,5
103	4969171,67	5280549,21	картометрический	2,5
104	4969148,89	5280547,65	картометрический	2,5
105	4969131,60	5280549,62	картометрический	2,5
106	4969114,96	5280562,96	картометрический	2,5
107	4969109,60	5280584,16	картометрический	2,5
108	4969096,26	5280606,96	картометрический	2,5
109	4969056,38	5280610,05	картометрический	2,5
110	4969013,39	5280617,14	картометрический	2,5
111	4968981,57	5280622,67	картометрический	2,5
112	4968951,72	5280620,71	картометрический	2,5
113	4968945,84	5280603,80	картометрический	2,5
114	4968929,45	5280591,21	картометрический	2,5
115	4968923,45	5280597,50	картометрический	2,5
116	4968905,77	5280595,94	картометрический	2,5
117	4968903,81	5280590,85	картометрический	2,5
118	4968904,99	5280582,60	картометрический	2,5

Обозначение характерных точек границ	Координаты, м		Метод определения координат характерной точки	Средняя квадратическая погрешность положения характерной точки (M <sub>t</sub> ), м
	X	Y		
119	4968908,53	5280574,34	картометрический	2,5
120	4968906,17	5280563,36	картометрический	2,5
121	4968856,17	5280526,09	картометрический	2,5
122	4968823,29	5280518,60	картометрический	2,5
123	4968787,16	5280515,83	картометрический	2,5
124	4968751,43	5280524,09	картометрический	2,5
125	4968729,04	5280525,25	картометрический	2,5
126	4968721,18	5280515,43	картометрический	2,5
127	4968718,44	5280489,14	картометрический	2,5
128	4968716,86	5280470,91	картометрический	2,5
129	4968681,71	5280438,21	картометрический	2,5
130	4968660,12	5280424,10	картометрический	2,5
131	4968636,70	5280403,06	картометрический	2,5
132	4968593,03	5280379,22	картометрический	2,5
133	4968568,44	5280372,48	картометрический	2,5
134	4968564,06	5280355,41	картометрический	2,5
135	4968547,41	5280339,14	картометрический	2,5
136	4968526,37	5280326,04	картометрический	2,5
137	4968522,39	5280315,74	картометрический	2,5
138	4968493,02	5280293,10	картометрический	2,5
139	4968455,33	5280264,92	картометрический	2,5
140	4968416,44	5280243,12	картометрический	2,5
141	4968406,12	5280233,58	картометрический	2,5
142	4968370,55	5280222,36	картометрический	2,5
143	4968346,18	5280231,58	картометрический	2,5
144	4968319,20	5280242,32	картометрический	2,5
145	4968301,71	5280232,42	картометрический	2,5
146	4968285,07	5280230,82	картометрический	2,5
147	4968282,29	5280220,08	картометрический	2,5
148	4968273,56	5280205,41	картометрический	2,5
149	4968268,00	5280193,51	картометрический	2,5
150	4968254,50	5280188,74	картометрический	2,5
151	4968232,29	5280190,70	картометрический	2,5
152	4968215,21	5280197,48	картометрический	2,5

Обозначение характерных точек границ	Координаты, м		Метод определения координат характерной точки	Средняя квадратическая погрешность положения характерной точки (Mt), м
	X	Y		
153	4968180,30	5280196,27	картометрический	2,5
154	4968144,97	5280177,24	картометрический	2,5
155	4968125,51	5280165,70	картометрический	2,5
156	4968117,98	5280158,16	картометрический	2,5
157	4968067,97	5280133,16	картометрический	2,5
158	4968051,31	5280131,59	картометрический	2,5
159	4968013,92	5280112,72	картометрический	2,5
160	4967970,33	5280106,19	картометрический	2,5
161	4967947,34	5280094,28	картометрический	2,5
162	4967892,95	5280080,38	картометрический	2,5
163	4967854,46	5280064,51	картометрический	2,5
164	4967821,73	5280047,03	картометрический	2,5
165	4967800,48	5280042,67	картометрический	2,5
166	4967778,26	5280044,27	картометрический	2,5
167	4967760,39	5280044,27	картометрический	2,5
168	4967754,05	5280055,37	картометрический	2,5
169	4967756,83	5280066,11	картометрический	2,5
170	4967746,51	5280080,38	картометрический	2,5
171	4967733,41	5280098,25	картометрический	2,5
172	4967725,88	5280100,21	картометрический	2,5
173	4967712,16	5280091,44	картометрический	2,5
174	4967707,22	5280075,61	картометрический	2,5
175	4967720,72	5280060,94	картометрический	2,5
176	4967729,84	5280041,90	картометрический	2,5
177	4967739,35	5280034,33	картометрический	2,5
178	4967738,57	5280024,43	картометрический	2,5
179	4967731,03	5280008,16	картометрический	2,5
180	4967717,14	5279998,62	картометрический	2,5
181	4967698,08	5279985,52	картометрический	2,5
182	4967634,66	5279951,30	картометрический	2,5
183	4967596,49	5279942,28	картометрический	2,5
184	4967587,75	5279944,64	картометрический	2,5
185	4967570,30	5279958,95	картометрический	2,5
186	4967565,14	5279970,05	картометрический	2,5

Обозначение характерных точек границ	Координаты, м		Метод определения координат характерной точки	Средняя квадратическая погрешность положения характерной точки (M <sub>t</sub> ), м
	X	Y		
187	4967554,82	5279978,39	картометрический	2,5
188	4967546,40	5279973,10	картометрический	2,5
189	4967542,50	5279954,98	картометрический	2,5
190	4967544,10	5279929,57	картометрический	2,5
191	4967549,88	5279905,49	картометрический	2,5
192	4967537,96	5279894,55	картометрический	2,5
193	4967520,81	5279881,20	картометрический	2,5
194	4967489,72	5279864,77	картометрический	2,5
195	4967455,53	5279847,38	картометрический	2,5
196	4967425,95	5279831,71	картометрический	2,5
197	4967408,84	5279817,85	картометрический	2,5
198	4967381,66	5279814,96	картометрический	2,5
199	4967337,60	5279791,20	картометрический	2,5
200	4967333,54	5279774,00	картометрический	2,5
201	4967325,44	5279760,66	картометрический	2,5
202	4967314,00	5279754,97	картометрический	2,5
203	4967292,09	5279753,04	картометрический	2,5
204	4967278,55	5279757,69	картометрический	2,5
205	4967273,27	5279765,07	картометрический	2,5
206	4967278,03	5279780,42	картометрический	2,5
207	4967275,91	5279795,24	картометрический	2,5
208	4967258,46	5279798,97	картометрический	2,5
209	4967255,28	5279783,06	картометрический	2,5
210	4967258,46	5279765,07	картометрический	2,5
211	4967263,73	5279756,61	картометрический	2,5
212	4967266,91	5279748,68	картометрический	2,5
213	4967258,46	5279742,34	картометрический	2,5
214	4967245,42	5279732,69	картометрический	2,5
215	4967232,32	5279728,32	картометрический	2,5
216	4967213,27	5279726,71	картометрический	2,5
217	4967190,25	5279728,72	картометрический	2,5
218	4967171,60	5279734,25	картометрический	2,5
219	4967162,08	5279739,82	картометрический	2,5
220	4967143,03	5279765,63	картометрический	2,5

Обозначение характерных точек границ	Координаты, м		Метод определения координат характерной точки	Средняя квадратическая погрешность положения характерной точки (M <sub>t</sub> ), м
	X	Y		
221	4967120,79	5279773,56	картометрический	2,5
222	4967107,31	5279780,70	картометрический	2,5
223	4967087,86	5279781,50	картометрический	2,5
224	4967064,05	5279760,86	картометрический	2,5
225	4967017,62	5279749,36	картометрический	2,5
226	4967020,40	5279733,09	картометрический	2,5
227	4967021,58	5279716,82	картометрический	2,5
228	4967009,28	5279713,61	картометрический	2,5
229	4967002,92	5279717,18	картометрический	2,5
230	4966993,40	5279714,41	картометрический	2,5
231	4966971,57	5279708,48	картометрический	2,5
232	4966953,31	5279707,68	картометрический	2,5
233	4966941,82	5279702,51	картометрический	2,5
234	4966930,70	5279694,17	картометрический	2,5
235	4966925,70	5279687,92	картометрический	2,5
236	4966924,34	5279668,77	картометрический	2,5
237	4966917,70	5279661,15	картометрический	2,5
238	4966910,69	5279653,10	картометрический	2,5
239	4966911,24	5279644,16	картометрический	2,5
240	4966902,53	5279634,70	картометрический	2,5
241	4966892,59	5279634,26	картометрический	2,5
242	4966879,03	5279618,51	картометрический	2,5
243	4966864,70	5279601,84	картометрический	2,5
244	4966859,66	5279592,98	картометрический	2,5
245	4966853,70	5279584,25	картометрический	2,5
246	4966846,16	5279583,85	картометрический	2,5
247	4966837,86	5279573,87	картометрический	2,5
248	4966825,93	5279563,61	картометрический	2,5
249	4966819,97	5279569,94	картометрический	2,5
250	4966815,05	5279562,65	картометрический	2,5
251	4966794,57	5279558,04	картометрический	2,5
252	4966791,40	5279565,17	картометрический	2,5
253	4966781,08	5279553,67	картометрический	2,5
254	4966766,38	5279525,90	картометрический	2,5

Обозначение характерных точек границ	Координаты, м		Метод определения координат характерной точки	Средняя квадратическая погрешность положения характерной точки (Mt), м
	X	Y		
255	4966758,84	5279511,23	картометрический	2,5
256	4966748,93	5279498,53	картометрический	2,5
257	4966736,23	5279493,76	картометрический	2,5
258	4966731,29	5279466,35	картометрический	2,5
259	4966714,80	5279460,42	картометрический	2,5
260	4966708,06	5279452,48	картометрический	2,5
261	4966702,10	5279444,15	картометрический	2,5
262	4966700,52	5279458,05	картометрический	2,5
263	4966684,64	5279442,54	картометрический	2,5
264	4966667,97	5279433,05	картометрический	2,5
265	4966656,05	5279419,54	картометрический	2,5
266	4966655,65	5279409,20	картометрический	2,5
267	4966656,45	5279395,74	картометрический	2,5
268	4966666,39	5279385,00	картометрический	2,5
269	4966666,01	5279379,42	картометрический	2,5
270	4966663,21	5279368,72	картометрический	2,5
271	4966661,97	5279348,57	картометрический	2,5
272	4966652,09	5279353,26	картометрический	2,5
273	4966643,35	5279351,65	картометрический	2,5
274	4966634,24	5279345,72	картометрический	2,5
275	4966629,08	5279335,38	картометрический	2,5
276	4966625,50	5279320,31	картометрический	2,5
277	4966616,76	5279325,48	картометрический	2,5
278	4966606,44	5279335,78	картометрический	2,5
279	4966595,35	5279327,45	картометрический	2,5
280	4966577,47	5279329,05	картометрический	2,5
281	4966582,21	5279298,83	картометрический	2,5
282	4966583,27	5279291,98	картометрический	2,5
283	4966577,09	5279280,64	картометрический	2,5
284	4966557,24	5279283,00	картометрический	2,5
285	4966561,35	5279265,69	картометрический	2,5
286	4966579,47	5279229,82	картометрический	2,5
287	4966545,72	5279237,36	картометрический	2,5
288	4966533,82	5279231,43	картометрический	2,5

Обозначение характерных точек границ	Координаты, м		Метод определения координат характерной точки	Средняя квадратическая погрешность положения характерной точки (Mt), м
	X	Y		
289	4966535,80	5279213,96	картометрический	2,5
290	4966534,22	5279197,28	картометрический	2,5
291	4966538,98	5279171,88	картометрический	2,5
292	4966544,14	5279148,87	картометрический	2,5
293	4966548,80	5279138,73	картометрический	2,5
294	4966555,26	5279130,60	картометрический	2,5
295	4966581,09	5279072,53	картометрический	2,5
296	4966587,41	5279033,78	картометрический	2,5
297	4966608,04	5278982,16	картометрический	2,5
298	4966604,86	5278968,70	картометрический	2,5
299	4966589,39	5278965,89	картометрический	2,5
300	4966577,21	5278943,05	картометрический	2,5
301	4966555,66	5278927,82	картометрический	2,5
302	4966535,02	5278919,88	картометрический	2,5
303	4966522,30	5278919,88	картометрический	2,5
304	4966518,35	5278930,18	картометрический	2,5
305	4966509,61	5278945,65	картометрический	2,5
306	4966502,07	5278951,22	картометрический	2,5
307	4966491,35	5278941,69	картометрический	2,5
308	4966486,59	5278932,95	картометрический	2,5
309	4966468,34	5278938,92	картометрический	2,5
310	4966466,76	5278948,06	картометрический	2,5
311	4966452,86	5278962,32	картометрический	2,5
312	4966441,75	5278972,26	картометрический	2,5
313	4966425,07	5278965,89	картометрический	2,5
314	4966449,68	5278949,26	картометрический	2,5
315	4966452,46	5278920,29	картометрический	2,5
316	4966479,46	5278902,01	картометрический	2,5
317	4966474,30	5278867,11	картометрический	2,5
318	4966471,92	5278830,56	картометрический	2,5
319	4966459,20	5278788,52	картометрический	2,5
320	4966434,61	5278730,57	картометрический	2,5
321	4966436,99	5278706,77	картометрический	2,5
322	4966425,07	5278689,69	картометрический	2,5



Обозначение характерных точек границ	Координаты, м		Метод определения координат характерной точки	Средняя квадратическая погрешность положения характерной точки (Mt), м
	X	Y		
323	4966413,31	5278666,21	картометрический	2,5
324	4966387,38	5278623,01	картометрический	2,5
325	4966369,12	5278598,00	картометрический	2,5
326	4966347,69	5278574,20	картометрический	2,5
327	4966329,03	5278549,59	картометрический	2,5
328	4966316,88	5278521,74	картометрический	2,5
329	4966291,20	5278462,99	картометрический	2,5
330	4966258,39	5278415,06	картометрический	2,5
331	4966250,19	5278394,18	картометрический	2,5
332	4966246,48	5278376,55	картометрический	2,5
333	4966230,60	5278355,11	картометрический	2,5
334	4966217,12	5278340,84	картометрический	2,5
335	4966204,81	5278334,87	картометрический	2,5
336	4966197,67	5278332,51	картометрический	2,5
337	4966192,51	5278360,68	картометрический	2,5
338	4966186,95	5278367,01	картометрический	2,5
339	4966180,61	5278369,01	картометрический	2,5
340	4966168,70	5278363,04	картометрический	2,5
341	4966158,78	5278347,17	картометрический	2,5
342	4966148,06	5278335,67	картометрический	2,5
343	4966127,43	5278325,33	картометрический	2,5
344	4966120,67	5278308,30	картометрический	2,5
345	4966111,55	5278291,23	картометрический	2,5
346	4966119,39	5278263,94	картометрический	2,5
347	4966129,81	5278258,29	картометрический	2,5
348	4966148,06	5278273,35	картометрический	2,5
349	4966156,00	5278266,22	картометрический	2,5
350	4966162,74	5278250,35	картометрический	2,5
351	4966160,18	5278222,94	картометрический	2,5
352	4966157,18	5278202,30	картометрический	2,5
353	4966146,86	5278182,46	картометрический	2,5
354	4966133,36	5278169,00	картометрический	2,5
355	4966121,07	5278157,86	картометрический	2,5
356	4966106,39	5278146,76	картометрический	2,5

Обозначение характерных точек границ	Координаты, м		Метод определения координат характерной точки	Средняя квадратическая погрешность положения характерной точки (Mt), м
	X	Y		
357	4966101,63	5278137,22	картометрический	2,5
358	4966098,85	5278124,52	картометрический	2,5
359	4966098,61	5278105,48	картометрический	2,5
360	4966102,81	5278087,21	картометрический	2,5
361	4966117,89	5278067,37	картометрический	2,5
362	4966117,33	5278051,10	картометрический	2,5
363	4966110,35	5278036,83	картометрический	2,5
364	4966100,83	5278030,06	картометрический	2,5
365	4966096,47	5278018,16	картометрический	2,5
366	4966096,33	5278006,66	картометрический	2,5
367	4966104,41	5277988,42	картометрический	2,5
368	4966096,07	5277961,41	картометрический	2,5
369	4966081,78	5277939,57	картометрический	2,5
370	4966067,88	5277884,03	картометрический	2,5
371	4966061,94	5277858,22	картометрический	2,5
372	4966062,64	5277839,98	картометрический	2,5
373	4966067,50	5277832,81	картометрический	2,5
374	4966071,86	5277806,24	картометрический	2,5
375	4966067,50	5277803,07	картометрический	2,5
376	4966068,20	5277781,63	картометрический	2,5
377	4966071,86	5277762,20	картометрический	2,5
378	4966065,90	5277751,86	картометрический	2,5
379	4966066,46	5277737,19	картометрический	2,5
380	4966076,22	5277706,61	картометрический	2,5
381	4966076,72	5277684,01	картометрический	2,5
382	4966070,66	5277658,60	картометрический	2,5
383	4966071,12	5277645,94	картометрический	2,5
384	4966069,48	5277621,29	картометрический	2,5
385	4966061,54	5277591,52	картометрический	2,5
386	4966053,60	5277574,45	картометрический	2,5
387	4966055,94	5277548,24	картометрический	2,5
388	4966052,01	5277531,61	картометрический	2,5
389	4966038,53	5277507,00	картометрический	2,5
390	4966027,41	5277480,79	картометрический	2,5

Обозначение характерных точек границ	Координаты, м		Метод определения координат характерной точки	Средняя квадратическая погрешность положения характерной точки (Mt), м
	X	Y		
391	4966019,87	5277459,75	картометрический	2,5
392	4966017,49	5277433,18	картометрический	2,5
393	4966027,41	5277432,38	картометрический	2,5
394	4966031,37	5277422,44	картометрический	2,5
395	4966034,87	5277408,46	картометрический	2,5
396	4966027,81	5277387,54	картометрический	2,5
397	4966019,87	5277352,99	картометрический	2,5
398	4966026,91	5277336,88	картометрический	2,5
399	4966019,47	5277320,45	картометрический	2,5
400	4966029,39	5277305,78	картометрический	2,5
401	4966036,53	5277271,64	картометрический	2,5
402	4966040,51	5277236,33	картометрический	2,5
403	4966043,69	5277196,62	картометрический	2,5
404	4966052,80	5277153,38	картометрический	2,5
405	4966071,46	5277115,67	картометрический	2,5
406	4966080,60	5277086,69	картометрический	2,5
407	4966085,76	5277064,49	картометрический	2,5
408	4966102,41	5277041,85	картометрический	2,5
409	4966118,29	5277023,98	картометрический	2,5
410	4966132,98	5277001,77	картометрический	2,5
411	4966145,68	5276979,53	картометрический	2,5
412	4966156,40	5276946,99	картометрический	2,5
413	4966157,18	5276918,42	картометрический	2,5
414	4966154,40	5276894,61	картометрический	2,5
415	4966149,24	5276868,81	картометрический	2,5
416	4966146,08	5276852,94	картометрический	2,5
417	4966147,76	5276835,14	картометрический	2,5
418	4966152,02	5276809,29	картометрический	2,5
419	4966153,96	5276785,89	картометрический	2,5
420	4966146,48	5276754,91	картометрический	2,5
421	4966142,10	5276722,77	картометрический	2,5
422	4966134,96	5276695,00	картометрический	2,5
423	4966123,85	5276667,59	картометрический	2,5
424	4966110,21	5276650,28	картометрический	2,5

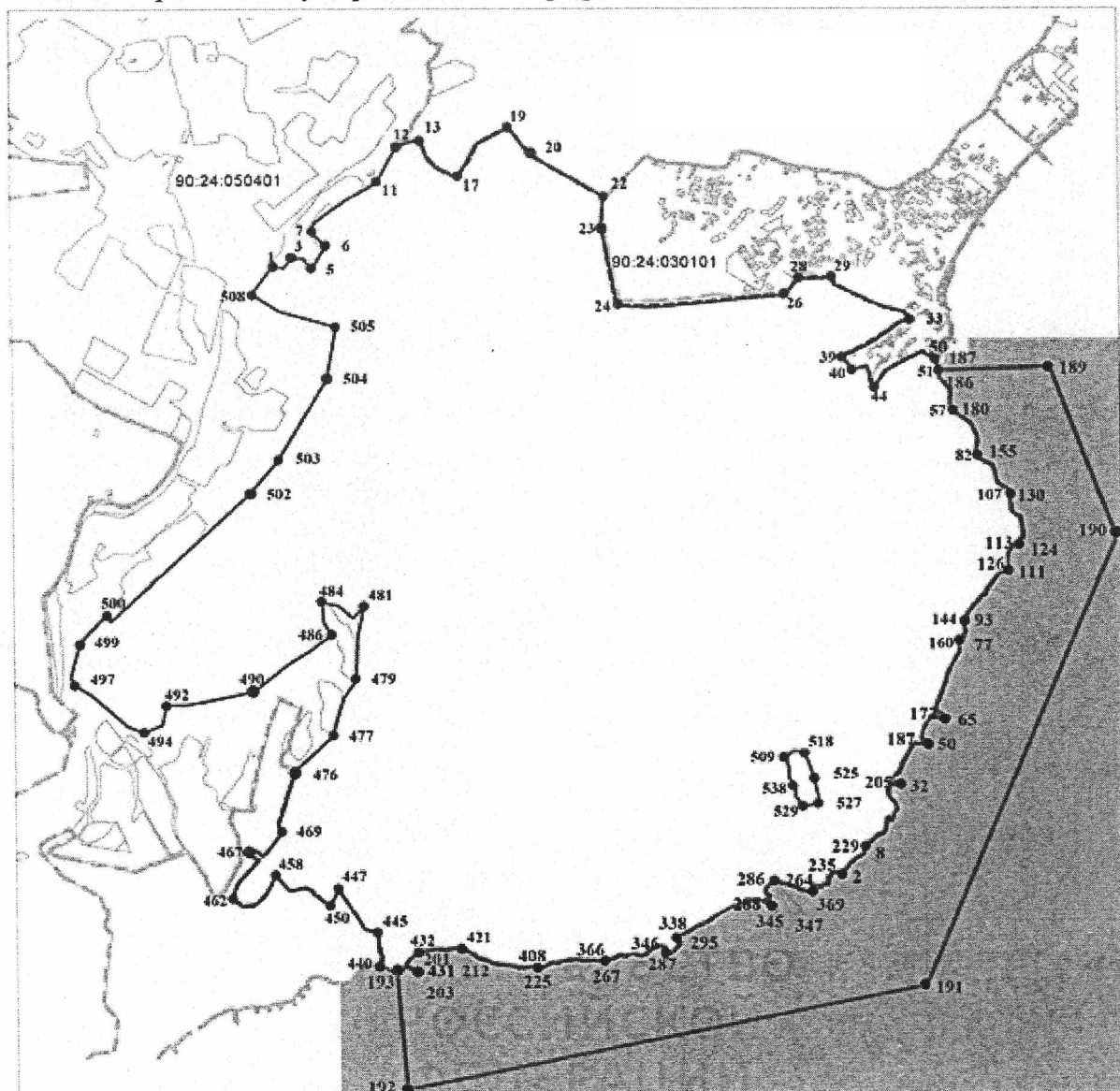
Обозначение характерных точек границ	Координаты, м		Метод определения координат характерной точки	Средняя квадратическая погрешность положения характерной точки (Mt), м
	X	Y		
425	4966093,07	5276628,48	картометрический	2,5
426	4966083,38	5276615,21	картометрический	2,5
427	4966071,06	5276608,88	картометрический	2,5
428	4966051,23	5276598,94	картометрический	2,5
429	4966037,61	5276592,45	картометрический	2,5
430	4966003,08	5276668,27	картометрический	2,5
431	4965996,72	5276664,70	картометрический	2,5
432	4966031,65	5276589,28	картометрический	2,5
433	4966020,93	5276579,74	картометрический	2,5
434	4966005,86	5276565,88	картометрический	2,5
435	4965996,72	5276547,20	картометрический	2,5
436	4965996,32	5276528,57	картометрический	2,5
437	4966005,46	5276505,93	картометрический	2,5
438	4966029,27	5276469,82	картометрический	2,5
439	4966043,95	5276443,25	картометрический	2,5
440	4966045,91	5276434,23	картометрический	2,5
441	4966069,94	5276446,61	картометрический	2,5
442	4966112,51	5276453,51	картометрический	2,5
443	4966147,90	5276431,11	картометрический	2,5
444	4966166,20	5276433,95	картометрический	2,5
445	4966268,17	5276429,22	картометрический	2,5
446	4966292,70	5276349,79	картометрический	2,5
447	4966551,36	5276181,68	картометрический	2,5
448	4966563,37	5276173,62	картометрический	2,5
449	4966477,06	5276134,55	картометрический	2,5
450	4966446,20	5276120,60	картометрический	2,5
451	4966488,15	5276058,37	картометрический	2,5
452	4966510,71	5276044,78	картометрический	2,5
453	4966526,20	5276022,81	картометрический	2,5
454	4966561,54	5275991,97	картометрический	2,5
455	4966572,55	5275957,36	картометрический	2,5
456	4966567,58	5275929,32	картометрический	2,5
457	4966553,00	5275852,50	картометрический	2,5
458	4966658,90	5275770,00	картометрический	2,5

Обозначение характерных точек границ	Координаты, м		Метод определения координат характерной точки	Средняя квадратическая погрешность положения характерной точки (Mt), м
	X	Y		
459	4966512,05	5275700,34	картометрический	2,5
460	4966454,50	5275624,36	картометрический	2,5
461	4966451,60	5275548,93	картометрический	2,5
462	4966506,40	5275490,00	картометрический	2,5
463	4966596,21	5275517,20	картометрический	2,5
464	4966762,30	5275660,80	картометрический	2,5
465	4966788,83	5275613,04	картометрический	2,5
466	4966806,51	5275622,17	картометрический	2,5
467	4966822,70	5275628,40	картометрический	2,5
468	4966789,50	5275683,40	картометрический	2,5
469	4966953,20	5275824,30	картометрический	2,5
470	4966964,19	5275815,83	картометрический	2,5
471	4966997,00	5275790,30	картометрический	2,5
472	4966997,04	5275790,35	картометрический	2,5
473	4967031,93	5275802,85	картометрический	2,5
474	4967061,43	5275810,46	картометрический	2,5
475	4967371,85	5275907,41	картометрический	2,5
476	4967373,90	5275907,40	картометрический	2,5
477	4967606,80	5276143,60	картометрический	2,5
478	4967861,40	5276215,90	картометрический	2,5
479	4967987,20	5276299,00	картометрический	2,5
480	4968280,40	5276318,50	картометрический	2,5
481	4968482,50	5276359,50	картометрический	2,5
482	4968410,80	5276283,50	картометрический	2,5
483	4968495,40	5276191,20	картометрический	2,5
484	4968514,10	5276087,90	картометрический	2,5
485	4968376,71	5276089,42	картометрический	2,5
486	4968300,00	5276145,45	картометрический	2,5
487	4968238,20	5276068,30	картометрический	2,5
488	4968191,20	5276007,30	картометрический	2,5
489	4968094,10	5275867,20	картометрический	2,5
490	4967911,40	5275634,90	картометрический	2,5
491	4967820,20	5275211,00	картометрический	2,5
492	4967826,50	5275077,70	картометрический	2,5

Обозначение характерных точек границ	Координаты, м		Метод определения координат характерной точки	Средняя квадратическая погрешность положения характерной точки (Mt), м
	X	Y		
493	4967690,40	5275048,00	картометрический	2,5
494	4967639,40	5274934,80	картометрический	2,5
495	4967675,70	5274824,90	картометрический	2,5
496	4967898,30	5274579,60	картометрический	2,5
497	4967956,90	5274475,90	картометрический	2,5
498	4968014,40	5274455,60	картометрический	2,5
499	4968247,70	5274523,40	картометрический	2,5
500	4968435,62	5274689,47	картометрический	2,5
501	4968385,44	5274723,92	картометрический	2,5
502	4969251,70	5275626,70	картометрический	2,5
503	4969475,20	5275808,50	картометрический	2,5
504	4970028,80	5276120,90	картометрический	2,5
505	4970382,60	5276188,50	картометрический	2,5
506	4970464,00	5275900,00	картометрический	2,5
507	4970482,80	5275820,60	картометрический	2,5
508	4970601,60	5275644,00	картометрический	2,5
1	4970786,04	5275778,40	картометрический	2,5
Часть № 3 (территория военной части)				
509	4967436,92	5279061,67	картометрический	2,5
510	4967447,78	5279068,35	картометрический	2,5
511	4967449,27	5279069,21	картометрический	2,5
512	4967450,43	5279070,34	картометрический	2,5
513	4967457,87	5279077,31	картометрический	2,5
514	4967465,75	5279095,00	картометрический	2,5
515	4967474,72	5279117,08	картометрический	2,5
516	4967480,39	5279133,03	картометрический	2,5
517	4967481,14	5279137,30	картометрический	2,5
518	4967477,12	5279148,46	картометрический	2,5
519	4967467,86	5279163,02	картометрический	2,5
520	4967453,95	5279182,38	картометрический	2,5
521	4967428,99	5279201,41	картометрический	2,5
522	4967401,79	5279209,25	картометрический	2,5
523	4967369,77	5279220,18	картометрический	2,5
524	4967337,33	5279230,90	картометрический	2,5













Обозначение характерных точек границ	Координаты, м		Метод определения координат характерной точки	Средняя квадратическая погрешность положения характерной точки (Mt), м
	X	Y		
525	4967290,15	5279244,34	картометрический	2,5
526	4967251,94	5279254,10	картометрический	2,5
527	4967166,97	5279275,33	картометрический	2,5
528	4967122,28	5279266,26	картометрический	2,5
529	4967102,68	5279191,65	картометрический	2,5
530	4967098,07	5279173,79	картометрический	2,5
531	4967101,31	5279166,97	картометрический	2,5
532	4967125,12	5279151,62	картометрический	2,5
533	4967148,24	5279137,59	картометрический	2,5
534	4967165,30	5279127,58	картометрический	2,5
535	4967185,76	5279124,72	картометрический	2,5
536	4967232,12	5279120,56	картометрический	2,5
537	4967237,44	5279106,39	картометрический	2,5
538	4967248,74	5279099,84	картометрический	2,5
539	4967276,73	5279090,68	картометрический	2,5
540	4967303,43	5279082,59	картометрический	2,5
541	4967328,43	5279080,75	картометрический	2,5
542	4967363,07	5279079,39	картометрический	2,5
543	4967393,55	5279071,63	картометрический	2,5
544	4967404,40	5279068,77	картометрический	2,5
509	4967436,92	5279061,67	картометрический	2,5

### III. План границ государственного природного заповедника "Карадагский"



Масштаб 1:43500

#### Условные обозначения:

- |   |  |   |   |
|---|--|---|---|
|  | - граница существующего участка  |  | - земельный участок, размеры которого не могут быть переданы в масштабе разделов графической части и сведения о границе которого установлены в процессе кадастровых работ   |
|  | - граница формируемого участка   |  | - земельный участок, размеры которого не могут быть переданы в масштабе разделов графической части, имеющиеся в Едином государственном реестре недвижимости сведения о границе которого достаточны для определения ее положения на местности    |
|  | - граница кадастрового квартала  |  | - земельный участок, размеры которого не могут быть переданы в масштабе разделов графической части, имеющиеся в Едином государственном реестре недвижимости сведения о границе которого не достаточны для определения ее положения на местности |
|  | - граница зоны с особыми условиями использования территорий  |   |   |
|  | - граница территориальной зоны   |   |   |
|  | - граница муниципального образования   |   |   |
|  | - граница населенного пункта   |   |   |
|  | - граница морской акватории  |   |   |
|  | - характерная точка границы, сведения о которой позволяют однозначно определить ее положение на местности          |   |   |
| 1, 2, 3...  | - нумерация характерных (поворотных) точек сухопутных границ государственного природного заповедника "Карадагский" |   |   |
| 1, 2, 3...  | - нумерация характерных (поворотных) точек морских границ государственного природного заповедника "Карадагский".   |   |   |